

Додаток I

ОПШТИ ПОДАТОЦИ

Рудник „САСА“ ДООЕЛ Македонска Каменица

Барање за измена на А интегрирана еколошка дозвола

Додаток I

ОПШТИ ПОДАТОЦИ

СОДРЖИНА:

ДОДАТОК I.....	1
ОПШТИ ПОДАТОЦИ	1
I.1 Обем.....	4
I.2 Вовед.....	5
ДОДАТОК КОН ПРИЛОГ I.....	6
Прилог I.1. Купопродажен Договор за пренос на сопственост на Рудник САСА од Солвеј Инастрис на Линкс Европа ДООЕЛ	7
Прилог I.2. Тековна состојба	24
Прилог I.3. Имотни листови за земјиштето	27
Прилог I.4. Анекс на договор за концесија за проширување на концесиско поле склучен на 26.03.2015	90
Прилог I.5. Граници на експлоатационо поле	93
Прилог I.6. А- интегрирана еколошка дозвола бр. 11-3667/5 од 25.10.2016 година.....	94
Прилог I.7. Дозвола за користење на вода од површински и подземни водни тела за технолошки и санитарни потреби и употреба на водоснабдителен систем со придружни објекти, за зафаќање на Козја река и каптажа на три извори	97
Прилог I.8. Решение за зафаќање, пренасочување и акумулирање на вода од површински водни тела, употреба на водоспроводноот систем со придружни објекти опточен тунел за одведување на водите од река Каменица, зафатни градби на Петрова Река, пулповод за	

флотациска јалоина, таложно езеро и дренажен систем и колектор
за одведување на преливните води 100

Прилог I.9. Водостопанска согласност за изградба на обиколен тунел, за
пренасочување, регулација на река Каменица заради
новопроектирано јаловиште бр. 4 105

I.1 Обем

Рудник „Cаса“ Дооел Македонска Каменица поднесува Барање за обнова и измена на А интегрираната еколошка дозвола до Министерството за животна средина и просторно планирање, подготвено во согласност со законските барања.

Рудникот „Cаса“ Дооел Македонска Каменица е лоциран на околу 12 km на север од Македонска Каменица, на околу 5km западно од бугарската граница. Главна дејност на рудникот е производство на висококвалитетен селективен концентрат на олово и концентрат на цинк. (Тековна состојба на друштвото прикажана во [Прилог I.2](#)).

Производство на руда изнесува околу 770.000 - 780.000 тони/годишно со содржина на олово и цинк од вкупно 7,3% или 42.500,64 t олово, 51.546,72 t цинк годишно.

Во инсталацијата се вработени вкупно 680 лица кои работат во три смени 360 дена во годината.

Инсталацијата има добиено А интегрирана дозвола број 11-3677/5 од 25.10.2016 година. Други интегрирани дозволи кои се поврзани со работењето на инсталацијата се: Дозвола за усогласување со оперативен план издадена на Рудник „Cаса“ ДОО Македонска Каменица Бр. 11-2389/3 од 24.02.2014 година.

Во рамките на инсталацијата се настанати значителни промени во однос на: реконструкција на јамски објекти и воведување на технологија на вадење на руда, нова јамска опрема, користење на објектите за складирање на сировини и изградба на објекти за складирање на отпаден материјал, избор на нова технологија, реорганизација и опремување на сите работни единици и служби со воведување на напредни технологии.

Во согласност со член 115 став 7 и член 116 од Законот за животна средина (Службен весник на Република Македонија број 53/05, 81/05, 24/07, 159/08, 83/09, 48/10, 124/10, 51/11, 123/12, 93/13, 187/13, 42/14, 44/15 129/15, 192/15 и 39/16) доколку настанат промени во рамки на инсталацијата, операторот поднесува барање за измена на А интегрираната еколошка дозвола до органот на државната управа надлежен за работите од областа на животната средина со цел да изврши измена на А интегрираната еколошка дозвола.

Во Барањето се дефинирани објектите кои нема да се користат во рамки на инсталацијата и не спаѓаат во обемот на ова Барање.

Сите други објекти и опремата вклучена во технолошкиот процес, се земени во предвид при анализа на главните сировини, хемикалии, создавањето на отпад, потенцијалните емисии во воздух, вода, почва при подготовка на ова Барање.

Севкупните аспекти од работењето на инсталацијата, се опфатени во Додатоци (Додаток I до XIV) кои во себе ги содржат и соодветните скици, технолошки шеми, скици на цевководи и пренос на медиуми и флуиди и слично.

I.2 Вовед

Рудникот „Cаса“ работел во две етапи низ историјата. Првата етапа на работа на рудникот „Cаса“ е од неговото отворање во 1966 година до 2003 година и по пауза од 2 години т.е. од 2005 година па до денес се одвива втората етапа на развојот на рудникот како Рудник „CACA“ ДОО Македонска Каменица.

Во април 2003 година рудникот „Cаса“ престанува да работи, а во септември 2005 година повторно е активиран за работа по продажбата на приватна компанија „Ромтрејд“, подоцна преименувана во „Солвеј Инастрис ЛТД, која за преземање на стечајниот имот на РОЦ „Cаса“ АД (Рудник „Cаса“ ДОО Македонска Каменица) има платено 3,1 милиони евра. По превземање на рудникот од страна на Линкс Европа Дооел (ноември 2015 година) целосното име на компанијата е „Рудник Cаса ДООЕЛ Македонска Каменица“.

Согласно Договорот за концесија, вкупната површина на експлоатационото поле (составено од 19 точки) на инсталацијата изнесува 4.215.461km². (Анекс на Договор за концесија за проширување на концесиско поле склучен на 26.03.2015 дадено во [Прилог I.4](#), граници на експлоатационо поле дадено во [Прилог I.5](#)).

Инсталацијата ја сочинуваат повеќе објекти: објекти за ископ на руда, транспорт на истата, дробење, флотација, концентрирање и складирање на готов производ концентрат на олово и цинкова руда кои се главните структурни објекти на инсталацијата кои се користат во производствениот процес на инсталацијата. Покрај овие објекти, постојат и помошни објекти (складишта, магацини и резервоари) кои исто така се значајни за непречено одвивање на технолошкиот процес во рамките на инсталацијата, како што се: складишта за откопана и издробена руда, складишни простории за хемикалии, простор наменет за складирање на садови под притисок (пропан - бутан), складишта за експлозивни средства и сл.

Од страна на врвното раководство е потпишана Изјава за објектите кои ќе бидат во и надвор од употреба на инсталацијата со цел да се дефинира опсегот на инсталацијата за потребите на А интегрираната еколошка дозвола. Потпишаната Изјава е дадена во Прилог I.10 на ова Барање за обнова и измена на А интегрираната еколошка дозвола.

ДОДАТОК КОН ПРИЛОГ I

**Прилог I.1. Купопродажен Договор за пренос на сопственост на Рудник САСА од
Солвеј Инастрис на Линкс Европа ДООЕЛ**

ВЕРЗИЈА ЗА СПРОВЕДУВАЊЕ

6ти август 2015

СОЛВЕЈ ИНДАСТРИС ЛТД.
(како Продавач 1)

СОЛВЕЈ ИНДАСТРИС ЕЕСТИ АС
(како Продавач 2)

СОЛВЕЈ ИНВЕСТМЕНТ ГРОУП ЛИМИТЕД
(како Гарант на Продавачите)

ЛИНКС ЕВРОПА ДООЕЛ СКОПЈЕ
(како Купувач)

И

ОРИОН ФОНД ЈВ ЛИМИТЕД
(како Гарант на Купувачот)

СКРАТЕНА ФОРМА НА ДОГОВОР ЗА КУПОПРОДАЖБА НА УДЕЛ

во врска со

РУДНИК САСА ДОО МАКЕДОНСКА КАМЕНИЦА

ЛАТАМ & ВАТКИНС
Улица Гашека, 6
Дукат III, Канцеларија 510

Москва 125047, Русија
Тел. +7.495.785.1234
www.lw.com



CASA

рудник за олово и цинк

СОДРЖИНА

1. ДЕФИНИЦИИ И ТОЛКУВАЊЕ.....	3
2. ПРОДАЖБА НА УДЕЛИ.....	5
3. НАДОМЕСТ.....	5
4. ДОВЕРЛИВОСТ И СООПШТЕНИЈА.....	5
5. ДОПОЛНИТЕЛНИ ГАРАНЦИИ.....	6
6. ЦЕЛОСЕН ДОГОВОР И ПРАВНИ ЛЕКОВИ.....	7
7. ОДРЕКУВАЊЕ И ВАРИЈАЦИИ.....	7
8. НЕВАЛИДНОСТ.....	7
9. НАЗНАЧУВАЊЕ.....	7
10. ИЗВЕСТУВАЊА.....	8
11. ПРАВА НА ТРЕТИ СТРАНИ.....	9
12. ПРИМЕРОЦИ.....	9
13. ВАЖЕЧКИ ЗАКОН И АРБИТРАЖА.....	10



ОВОЈ ДОГОВОР е склучен на 6ти август 2015

ПОМЕЃУ

- (1) **СОЛВЕЈ ИНДАСТРИС ЛТД.**, друштво основано во согласност со законите на Св. Винсент и Гренадини, со регистрационен број 504 ЦТД 1998 и со регистрирано седиште на Труст Хаус, 112, Бонади Стрит, Кингстаун, Св. Винсент и Гренадини ("Продавач 1");
- (2) **СОЛВЕЈ ИНДАСТРИС ЕЕСТИ АС**, компанија основана во согласност со законите на Естонија, со регистрациски број 12004859 и со регистрирано седиште на Роосикрантеи тн 9-5, Град Талин, округ Харју, 10119, Естонија ("Продавач 2") (со Продавачот 1 заедно како "Продавачи");
- (3) **СОЛВЕЈ ИНВЕСТМЕНТ ГРУП ЛИМИТЕД**, друштво основано согласно законите на Република Кипар, со регистрациски број Ц 277011 и со регистрирано седиште на Никоу Деметриу 20 А, апарт. 2, Корал цорт, 6031, Ларнака, Кипар ("Гарант на Продавачите");
- (4) **ЛИНКС ЕВРОПА ДООЕЛ СКОПЈЕ**, друштво основано во Македонија, со ЕМБС 7048998 и со регистрирано седиште на ул. Иво Лола Рибар бр. 57/1-6, Скопје – Центар, Македонија ("Купувач") и
- (5) **ОРИОН ФОНД ЈВ ЛИМИТЕД**, друштво ослободено од данок и организирано во согласност со законите на Бермуда и со регистрирано седиште на Канон Корт, 22, Викторија Стрит, ХМ 12, Бермуда ("Гарант на купувачот").

Продавачот 1, Продавачот 2, гарантот на Продавачите, Купувачот и Гарантот на Купувачот заедно се ословени како "Страни" и секој од нив поединечно како "Страна".

КАДЕ ШТО

Продавачите имаат намера да ги продадат, а Купувачот има намера да ги купи сите удели кои ја претставуваат основна главнина на Друштвото, под условите на овој Договор и Документите за трансакцијата.

ДОГОВОРЕНО Е

1. ДЕФИНИЦИИ И ТОЛКУВАЊЕ

1.1 Во овој договор, освен ако од контекстот не произлегува поинаку:

Под „Документи за трансакција“ се подразбираат договорот за купопродажба на удел склучен помеѓу страните на ден 22 јули 2015 (изменет и дополнет) во врска со продажбата и купувањето на Уделите и останатите Документи за трансакција (изменети и дополнети) како што се дефинирани;

„Поврзано лице“ е секое лице и секое трето лице кое директно или индиректно контролира, е контролирано од, или е под директна или индиректна заедничка контрола со, таквото лице;

„Работен ден“ е ден (освен сабота и недела) во кој банките во Македонска Каменица (Република Македонија), Кингстаун (Сент Винсент), Талин (Естонија), Москва (Русија), Њујорк (САД) и Хамилтон (Бермуди) се отворени за редовни банкарски активности;

„Друштво“ е РУДНИК САСА ДОО МАКЕДОНСКА КАМЕНИЦА, друштво основано согласно законите на Република Македонија, со регистрационен број 403000555532 и



единствен матичен број на субјектот 6006094, со регистрирано седиште на ул. Рударска бр. 28, Македонска Каменица, Македонија, за кое што дополнителни детали се содржани во Распоредот 1;

„Контрола“ значи, во однос на корпоративно тело, моќта на едно лице да обезбеди дека работата на корпоративното дело ќе се одвива во согласност со желбите на тоа лице:

- (а) преку држење на удели, поседување на моќ на одлучување, во или во врска со тоа или било кое друго корпоративно тело; или
- (б) врз основа на било кои овластувања доделени со основачките или корпоративните документи, или било кој документ кој го регулира работењето на тоа или друго корпоративно тело;

и „Контролирано“ и „Контролирачко“ ќе се толкуваат соодветно;

„Оптоварување“ го опфаќа било кое право или капитал на било кое лице (вклучително право на купување, опција или право на првенствено купување), било која хипотека, побарување, залог, асигнација, залог врз хартии од вредност, права кои произлегуваат од воспоставено обезбедување (вклучително и права кои ги предвидува законот), задржување на право на сопственост или други договори или аранжмани со кои се воспоставува обезбедување;

„Закони“ се целокупното применливо законодавство, статuti, директиви, прописи, пресуди, одлуки, укази, налози, инструменти, подзаконски акти и други законодавни мерки или одлуки што се правосилни, потоа спогодби, конвенции и други договори меѓу држави или меѓу држави и Европската унија или други супранационални тела, правила на обичајното право, меѓународното обичајно право и праведност и сите граѓански, кривични и други закони и сите други закони на која било правна надлежност или кои може повремено да бидат правосилни во рамките на таа правна надлежност;

„Групација на купувачот“ е Купувачот и сите негови Филијали, а за да не дојде до забуна, вклучително и Друштвото од денот на купување и продажба на уделот;

Под „Претставници“ се подразбираат, во однос на дадена Страна, нејзините Филијали и нивните директори, службеници, вработени, застапници, консултанти и советници;

„Удели“ се Уделите на Продавачот 1 и Уделите на Продавачот 2;

Под „Групација на Продавачите“ се подразбираат Продавачот 1, Продавачот 2 и Филијалите на секој од нив, вклучително, пред Датумот на втора реализација, и Друштвото;

Под „Удели на Продавачот 1“ се подразбира 51% од вкупната издадена основна главнина на Друштвото, која е во сопственост на Продавачот 1;

Под „Удели на Продавачот 2“ се подразбира 49% од вкупната издадена основна главнина на Компанијата, која е во сопственост на Продавачот 2;

Под „Работно време“ се подразбира периодот од 9:30 до 17:30 часот на соодветната локација;

1.2 Во овој Договор, освен ако од контекстот не произлегува поинаку:

- (а) упатувањата кон одредби се упатувања на одредбите од овој Договор;



SACA

рудник за олово и цинк

- (б) упатувањата на време во денот се однесуваат на времето во Македонија, освен ако не е поинаку наведено;
- (в) упатувањата кон продавачите вклучуваат упатување кон секој од нив;
- (г) упатувањата на писмена форма ги вклучуваат сите начини на репродуцирање зборови во читлива и непроменлива форма (вклучително е-пошта); и
- (д) упатувањата на кој било англиски правен термин за кое било дејство, правен лек, метод на судска постапка, правен документ, правен статус, судски службеник или кој било друг правен концепт или работа, во однос на која било судска надлежност освен судската надлежност на Англија, се смета дека го вклучува она што е најмногу приближно до англискиот правен термин во рамките на таа судска надлежност.

1.3 Заглавјата и подзаглавјата во овој Договор се вметнати само од практични причини и нема да влијаат врз толкувањето на овој Договор.

1.4 Упатувањата на овој Договор го вклучуваат овој Договор со неговите измени и дополнувања извршени во согласност со условите пропишани со него.

2. ПРОДАЖБА НА УДЕЛИ

2.1 Согласно условите пропишани со овој Договор и Документите за трансакцијата, Продавачите ќе продадат, а Купувачот ќе ги купи уделите, со целосна гаранција за сопственоста, слободни од било какви оптоварувања, заедно со сите права кои произлегуваат од сопственоста на уделите.

3. НАДОМЕСТ

3.1 Купопродажната цена за купопродажба на уделите ќе биде утврдена во согласност со Документите за трансакцијата. Купопродажната цена за купопродажба на уделите ќе биде уплатена во согласност со Документите за трансакцијата по уписот на Купувачот како регистриран сопственик на Уделите во Централниот регистар на Република Македонија.

4. ДОВЕРЛИВОСТ И СООПШТЕНИЈА

4.1 Во согласност со одредбата 4.4, секоја Страна:

- (а) ќе ги третира како строго доверливи:
 - (i) одредбите од овој Договор и процесот на преговарање;
 - (ii) во случајот на Продавачите, сите добиени или поседувани информации од Продавачите или кој било од нивните Претставници што се однесуваат на Групацијата на Купувачот, или, по комплетирањето на купопродажбата на Уделите, на Компанијата; и
 - (iii) во случајот на Купувачот, сите добиени или поседувани информации од Купувачот или кој било од неговите Претставници што се однесуваат на Групацијата на Продавачи, или пред по комплетирањето на купопродажбата на Уделите, на Компанијата,



(заедно наречени „Доверливи информации“); и

- (б) нема, освен со претходна писмена согласност на другите Страни (која нема да биде неразумно задржувана или задоцнета) да употребат (освен заради исполнување на своите обврски според овој Договор) или да откријат на кое било друго лице (освен на своите Претставници во согласност со член 4.2) никакви доверливи информации.

4.2 Секоја Страна презема одговорност дека ќе им открива Доверливи информации само на своите Претставници и во случај кога Купувачот е овластен од Продавачите - на повисокото раководство на Компанијата, во секој случај каде што е разумно неопходно за целите на исполнувањето на своите обврски согласно Документите за трансакцијата и само кога таквите приматели се информирани за доверливата природа на Доверливите информации и за одредбите на овој член 4 и им е наложено да ги почитуваат одредбите на овој член 4 како да се страна на истата.

4.3 Во согласност со член 4.2, ниедна страна нема да дава соопштение (вклучувајќи ги сите соопштениеја за јавност, клиенти, добавувачи или вработени во Друштвото) во врска со предметот на овој Договор без претходна писмена согласност од другата Страна (која нема да биде неразумно задржана или задоцнета).

4.4 Одредбите 4.1 и 4.3 нема се применуваат во случај на, и до оној степен до кој Страната која користи или открива Доверливи информации или правењето вакви соопштениеја може да докажат дека:

- (а) ваквото откривање или соопштение се бара според законот или од страна на која било берзантска, надзорна, регулаторна, државна или противмонополска организација кои имаат соодветна надлежност;
- (б) ваквото откривање или соопштение е потребно за да се овозможи преносот или предложениот пренос на сите, или кој било дел од правата или придобивките од овој Договор, ако тоа е дозволено со член 9; или
- (в) односните Доверливи информации стигнале во јавноста не по вина на страните (ниту пак по вина на Претставниците), ниту пак по вина на кое било лице на кое ваквите Доверливи информации му биле откриени во согласност со овој член 4.4.

4.5 Ако Купувачот побара, Продавачите и нивните Поврзани лица (доколку имаат овластување да го сторат тоа) ќе му ја пренесат на Купувачот придобивката од сите доверливи работи што им се дадени во последните шест месеци од кое било лице на кое му биле дадени Доверливи информации што се однесуваат на Друштвото во врска со, или при разгледување на трансакција која е слична на онаа што е предмет на Документите за трансакција.

4.6 Одредбите од овој член 4 ќе продолжат да важат и по раскинувањето на овој Договор.

5. ДОПОЛНИТЕЛНИ ГАРАНЦИИ

Секоја Страна ќе ги изврши и достави или ќе го обезбеди извршувањето и доставата, онолку колку што е разумно способна, на сите такви документи, и ќе ги преземе сите дејствија, кои другата Страна може разумно да ги бара, на трошок на таквата друга Страна, а со цел целосно да се спроведат одредбите на овој Договор (пр. Нотарска заверка на овој договор пред нотар во Република Македонија).

6. ЦЕЛОСЕН ДОГОВОР И ПРАВНИ ЛЕКОВИ

**CASAC**

рудник за олово и цинк

6.1 Документите за трансакцијата ќе ги дополнуваат условите на овој договор. Доколку се појави конфликт или неконзистентност помеѓу условите на овој Договор и Документите за трансакцијата, ќе се применуваат одредбите од Документите за трансакцијата.

6.2 Овој договор и Документите за трансакцијата заедно претставуваат целосен договор помеѓу страните во врска со купопродажбата на уделите.

6.3 Овој член 6 не ја исклучува одговорноста за или правото на правен лек во случај на измама, нечесност или лажни тврдења.

7. ОДРЕКУВАЊЕ И ВАРИЈАЦИИ

7.1 Неуспешањето или доцнењето на некоја од Страните да употреби какво било право или правно средство одредено со овој Договор или според Законот, било заради однесување или на друг начин, нема да претставува одрекување од тоа или кое било друго право или правно средство, ниту пак ќе исклучи или ограничи било какво понатамошно остварување на тоа или било кое друго право или правно средство. Ниедно поединечно или парцијално употребување на право или правно средство во согласност со овој Договор или Законот, било заради однесување или на друг начин, нема да спречува или ограничува понатамошно употреба на тоа или друго право или правно средство.

7.2 Одрекувањето од кое било право или правно средство во согласност со овој Договор ќе произведува правно дејство само ако е дадено на писмено и нема да се смета за одрекување во случај на било друго понатамошно прекршување или неисполнување на обврска.

7.3 Ниедна варијација или дополнување на овој Договор нема да биде важечка, освен ако не е во писмена форма и уредно потпишана од, или во име и за сметка на сите Страни. Освен ако не е јасно договорено, ниедна варијација или дополнување нема да претставува општо откажување од која било од одредбите на овој Договор, ниту пак ќе влијае врз кои било права или обврски во согласност со овој Договор, кои веќе произлегле до датумот на варијацијата или дополнувањето, а правата и обврските во согласност со овој Договор ќе останат во сила и ќе важат, со исклучок на оние кои ќе се менуваат и дополнуваат.

8. НЕВАЛИДНОСТ

Доколку која било одредба од овој Договор е или стане незаконска, неважечка или неприменлива во кој било поглед во согласност со Законите на која било јурisdикција, тогаш таквите одредби од овој Договор нема да се применуваат, и доколку е можно, ќе се заменат со законски одредби кои, што е можно повеќе, ќе одговараат на намерите на Страните кои произлегуваат од овој Договор и, каде што е дозволено, тоа нема да влијае или да ја наруши законитоста, важноста или применливоста во таа, или во која било друга јурisdикција или на која било друга одредба од овој Договор.

9. НАЗНАЧУВАЊЕ

9.1 Овој Договор ќе биде обврзувачки и ќе биде гаранција во полза на правните следбеници на страните но, освен како што е предвидено во членот 9.2, ниедно лице нема да назначува, пренесува, наплаќа или на друг начин да располага со сите или кои било од своите права во согласност со овој Договор, ниту пак да дава, објавува, создава или отфрла кое било право или интерес.

9.2 Купувачот може во секое време да му ги назначи или да ги пренесе сите или кој било дел



од своите права, придобивки или обврски во согласност со овој Договор на кое било Поврзано лице на Купувачот. Продавачите се согласуваат да склучат каков било договор за замена или облик на согласност што му е потребна на Купувачот за да може Купувачот да ги пренесе своите обврски во согласност со Документите за трансакција во согласност со овој член 9.2.

10. ИЗВЕСТУВАЊА

10.1 Кое било известување, барање, молба, одобрување, изјава, испорака или друга комуникација во врска со овој документ направена од некоја од Страните во согласност со одредбите на овој Договор, ќе биде навремено дадено во писмена форма и испорачано лично, по факс или по меѓународно прифатена служба за брза испорака. Страната овластена да добива такви известувања може да се откаже по писмен пат од давањето какво било известување што се бара според овој документ. Кое било известување, барање, молба, одобрување, изјава, испорака или друга комуникација во врска со овој документ ќе се смета за уредно доставена или вработена на датумот на кој е лично испорачана или пратена по факс (освен ако е испратена по факс на ден кој што не е Работен ден или по Работното време во местото на примање, што во тој случај ќе се смета дека се испорачала на почетокот на Работното време од следниот Работен ден), или на датумот на примање ако е испорачана со меѓународно прифатена служба за брза испорака. Сите известувања испратени по факс ќе се испратат со потврда за испраќање. Во случај известувањето да се даде во согласност со еден од методите наброени погоре, копија од известувањето треба исто така да се испрати по е-пошта кај соодветната страна на адресите на е-пошта наведени подолу, при што испораката на известување само по е-пошта нема да претставува соодветно известување во согласност со овој член 10.

10.2 Известувањата во согласност со овој Договор ќе се испраќаат на увид на лицето и адресата, бројот на факс или адресата на е-пошта, во согласност со член 10.3,

За Продавачот 1:

Назив: Солвеј Индастрис Лтд.
Лично за: Павел Ермолаев, Денис Герасев
Адреса: Труст Хоусе, 112, Бонади Стрит,
Кингстаун, Са. Винсент и Гренадини
Број на факс: +7 495 925 72 07
Адреса на е-пошта: pavel.ermolaeff@gmail.com; dg@smcons.ru

За Продавачот 2:

Назив: Солвеј Индастрис Еести АС
Лично за: Павел Ермолаев, Денис Герасев
Адреса: Роосикрантси тн 9-5, Талин, област Хајру,
10119, Естонија
Број на факс: +7 495 925 72 07
Адреса на е-пошта: pavel.ermolaeff@gmail.com; dg@smcons.ru

За Гарантот на Продавачите:

Назив: Солвеј Инвестмент Гроуп лимитед
Лично за: Павел Ермолаев, Денис Герасев
Адреса: Никоу Дементиоу 20А, Корал Корт, кат 1,
канцеларија/зграда 2, 6031, Ларнака, Кипар
Број на факс: +7 495 925 72 07
Адреса на е-пошта: pavel.ermolaeff@gmail.com; dg@smcons.ru



За Купувачот:

Назив: Линке Европа ДООЕЛ Скопје, на адреса на
Орион Ресурс Партнерс (САД) ЛП
Лично за: Лимор Нисан, главен извршен директор и
Раководител на правна служба
Адреса: Авенија на Американците, Њујорк, Њујорк
10036
Број на факс: +1 212 5963489
Адреса на е-пошта: L.Nissan@OrionResourcePartners.com
Копија до: jain.duncan@simmons-simmons.com

За Гарантот на Купувачот:

Назив: ОРИОН Фонд ЈВ Лимитед во грижа на
Орион Ресурс Партнерс (САД) ЛП
Лично за: Лимор Нисан, главен извршен директор и
Раководител на правна служба
Адреса: Авенија на Американците, Њујорк, Њујорк
10036
Број на факс: +1 212 5963489 --
Адреса на е-пошта: L.Nissan@OrionResourcePartners.com
Копија до: jain.duncan@simmons-simmons.com

- 10.3 Секоја Страна од овој Договор може да ја извести другата Страна за каква било промена на својата адреса или другите детали назначени во член 10.2, со што таквите известувања ќе станат важечки на датумот назначен во тоа известување или пет (5) работни дена по испораката на известувањето, кое и да настане подоцна.

11. ПРАВА НА ТРЕТИ СТРАНИ

- 11.1 Лицето кое не претставува страна во овој Договор, во согласност со Законот за Договори од 1999 (Права на трети страни), нема да има никакво право да применува кој било од условите на Договорот.
- 11.2 Секоја Страна ѝ изјавува на другата дека кои било права чие остварување секоја од нив можеби ќе мора да го прекине, поништи или да се согласи за какво било дополнување, варијација, одрекување или спогодување во согласност со овој Договор, не подлежат на одобрување од кое било лице што не е страна во овој Договор.

12. ПРИМЕРОЦИ

Овој Договор може да се изработи во повеќе примероци. Секој примерок ќе претставува оригинал на овој Договор, но сите примероци заедно ќе го сочинуваат истиот и само истиот инструмент.

13. ВАЖЕЧКИ ЗАКОН И АРБИТРАЖА



- 13.1 На овој Договор и сите вондоговорни права и обврски што произлегуваат или се во врска со него, ќе се применуваат, и истиот ќе се толкува, во согласност со законите на Англија и Велс (Англиско право).
- 13.2 Секој Спор ќе биде даден на и на крајот решен со арбитража, во согласност со Правилата за арбитража на Лондонскиот суд за меѓународна арбитража (ЛЛЦИА) („Правилата“), за кои (со исклучок на кој било услов во Правилата да се земе предвид националноста на лице што ќе се назначи за арбитер, кои нема да се применуваат така што за арбитер може да се кандидира или назначи било кое лице (вклучувајќи и како претседавач) независно од националноста). Ќе има три арбитри. Тужителот(ите) (независно од нивниот број) ќе назначи еден арбитер, и тужениот(ите) (независно од нивниот број) ќе назначи еден арбитер, и двата назначени арбитри, во рок од четиринаесет (14) дена од последниот ден од нивното назначување ќе се согласат за трет арбитер, кој ќе биде Претседавач на арбитражата. Тужителот не смее да назначи како арбитер лице коешто било вработено од него или за негова сметка, или пак било негов советник во претходните пет (5) години. Ако тужителот(ите) или тужениот(ите) не успее (успееат) да назначи арбитер или двата арбитри назначени од Страните не можат да се согласат за трет арбитер во рок од четиринаесет (14) дена од секој од овие случаи, тогаш соодветен арбитер ќе биде назначен од ЛЛЦИА во согласност со Правилата, по барање на која било Страна. Седиштето, или законското место за арбитража ќе биде Лондон, Англија. Јазикот што ќе се употребува во арбитражните постапки ќе биде англискиот. Страните имаат право да бараат времена мерка од надлежен суд во кое било време пред и по назначувањето на арбитер, па сè до моментот кога арбитерот ќе ја донесе својата крајна одлука. Пресудата за која било одлука може да се регистрира кој било суд што има надлежност таму.
- 13.3 За целите на овој член, „Спор“ значи кој било спор, расправа, жалба или несогласување од каква било природа што произлегува, се однесува или има каква било врска со овој Договор, вклучувајќи каков било спор што се однесува на постоењето, создавањето, полноважноста, толкувањето, исполнувањето или прекинувањето на овој Договор, или последиците од неговото поништување, и исто така, вклучува каков било спор што е во врска со кои било недоговорени права или обврски што произлегуваат, се однесуваат или имаат каква било врска со овој Договор.



РАСПОРЕД 1
ДЕТАЛИ ЗА КОМПАНИЈАТА

Име на Компанијата:	РУДНИК САСА Д.О.О. МАКЕДОНСКА МАКЕНИЦА
Број на регистрација:	403000555532
Единствен број за идентификација:	6006094
Регистрирана канцеларија:	Улица Рударска број 28, Македонска Каменица, Република Македонија
Датум и место на создавање:	22 јуни 2005 год.
Директори:	Александар Раков
Номинален акционерски капитал:	3.398.364,00 ЕВРА
Издаден акционерски капитал:	3.398.364,00 ЕВРА
Акционери и акции:	1. Солвеј Индастрис Лтд. - 51% удел; 2. Солвеј Индастрис Еести АС - 49% удел:
Референтен датум за годишна пресметка:	31 декември
Ревизор	Пелагониска ревизорска кука ДОО
Даночно седиште:	Република Македонија



CASA
рудник за олово и цинк

СО ОВА СЕ ПОСВЕДОЧУВА дека овој ДОГОВОР е потпишан од страните на денот и
годината погоре напишани.

ПОТПИШАН ДОГОВОР од страна на Андре
Седелсохи

За и во име на

СОЛВЕЈ ИНДАСТРИС ЛТД.


Директор



CASA
рудник за олово и цинк

СО ОВА СЕ ПОСВЕДОЧУВА дека овој ДОГОВОР е потпишан од страните на денот и годината погоре напишани.

ПОТПИШАН ДОГОВОР од страна на Андре
Сеиделсохи

За и во име на

СОЛВЕЈ ИНДАСТРИС БЕСТИ АС

Овластен претставник



CASA
рудник за олово и цинк

СО ОВА СЕ ПОСВЕДОЧУВА дека овој ДОГОВОР е потпишан од страните на денот и
годината погоре напишани.

ПОТПИШАН ДОГОВОР од страна на Андре
Сеиделсохи

За и во име на

СОЛВЕЈ ИНВЕСТМЕНТ ГРУП
ЛИМИТЕД


Директор



CASA
рудник за олово и цинк

СО ОВА СЕ ПОСВЕДОЧУВА дека овој ДОГОВОР е потпишан од страните на денот и
годината погоре напишани.

ПОТПИШАН ДОГОВОР од страна на
Џонатан Ламб

За и во име на

ЛИНКС ЕВРОПА ДООЕЛ СКОПЈЕ


Овластен претставник



CASA
рудник за олово и цинк

СО ОВА СЕ ПОСВЕДОЧУВА дека овој ДОГОВОР е потпишан од страните на денот и
годината погоре напишани.

ПОТПИШАН ДОГОВОР од страна на Лимор
Ниссан

За и во име на

ОРИОН ФОНД ЈВ ЛИМИТЕД


Овластен претставник

16

MC0180326.28

**SASA**

рудник за олово и цинк

Јас, НОТАР, ОЛИВЕРА ПЕШИЌ за подрачјето на Основните судови на Градот Скопје ул.Вера Јоциќ број 1Д/1-4, Скопје, потврдувам дека

Солвеј Индастрис ЛТД со седиште на Трст Хоусе, Бонади Стрит бр.112 Книгстаун, Сент Винсент и Гренадини застапувано од директор со право на индивидуално потпишување (претседател) Андре Седелсохи од Берлин, Р.Германија и

Солвеј Индастрис Еести АС со седиште на Роосикрантс ТН 9-5 град Талин, Харју 10119, Естонија застапувано од член на Одбор на директори Андре Седелсохи од Берлин, Р.Германија како содружници на Рудник САСА ДОО Македонска Каменица ул.Рударска бр.28 Македонска Каменица, Македонска Каменица;

Солвеј Инвестмент Гроуп Лимитед со седиште на Николу Деметриу 20А, стан 2, Корал Корт 6031, Дариња, Кипар застапувано од директор Андре Седелсохи од Берлин, Р.Германија како гарант на Солвеј Индастрис ЛТД со седиште на Трст Хоусе, Бонади Стрит бр.112 Книгстаун, Сент Винсент и Гренадини застапувано од директор со право на индивидуално потпишување (претседател) Андре Седелсохи од Берлин, Р.Германија и на Солвеј Индастрис Еести АС со седиште на Роосикрантс ТН 9-5 град Талин, Харју 10119, Естонија застапувано од член на Одбор на директори Андре Седелсохи од Берлин, Р.Германија двата како содружници на Рудник САСА ДОО Македонска Каменица ул.Рударска бр.28 Македонска Каменица, Македонска Каменица;

Друштво за трговија ЛИНКС ЕВРОПА ДООЕЛ Скопје ул.Иво Лола Рибар бр.57-1/6, Скопје-Центар застапувано од управителот Џонатан Форрестер Ламб од Соединетите Американски Држави и

Ормон Фонд ЈВ Лимитед со седиште во Бериуда застапувано од главен извршен директор Нисан Лимор од Соединетите Американски Држави како гарант на Друштво за трговија ЛИНКС ЕВРОПА ДООЕЛ Скопје ул.Иво Лола Рибар бр.57-1/6, Скопје-Центар застапувано од управителот Џонатан Форрестер Ламб од Соединетите Американски Држави

во мое присуство своеречно го потпишало писменото – стави свој ракопис на него – го призна потписот за свој – ракописот на писменото како свој.

Идентитетот на учесникот го утврдив самот врз основа на пасош број ЦЗМЗЈС18 од Р.Германија, пасош број ЦЗМЗЈС18 од Р.Германија, пасош број ЦЗМЗЈС18 од Р.Германија, пасош број 501425901 од МНР на САД и пасош број 490117671 од МНР САД

со сведоци _____

(број на лична карта, или пасош и органот кој го издаа)

Потписот ракописот на писменото е втиснат.

Согласно член 63 став 4 од Законот за нотаријатот, учесниците се известени дека нотарот не е одговорен за содржината на писменото ниту е должен да испитува дали учесниците се овластени за таа правна работа.

Нотарската такса по заверка тарифен број 10 од Законот за судските такси и член 144 став 4 од ЗН во износ од 1.750,00 денари наплатена и поништена на примерокот кој останува за архивирање.

Ослободено од плаќање на нотарски такси по тарифен број _____ од Законот _____

Нотарската награда е пресметана во износ од 3.500,00 денари и трошоци _____ денари.

Број: УЗП 5870/15

Во Скопје, 02.11.2015 година.



НОТАР

ОЛИВЕРА ПЕШИЌ

СКОПЈЕ

Прилог I.2. Тековна состојба



ЦЕНТРАЛЕН РЕГИСТАР НА РЕПУБЛИКА МАКЕДОНИЈА
Трговски регистар и регистар на други правни лица

www.crm.com.mk

Број: 0805-50/155020160013028

Датум и време: 8.11.2016 г. 09:54:01

/Електронски издаден документ/

ТЕКОВНА СОСТОЈБА

ПОДАТОЦИ ЗА СУБЈЕКТОТ	
ЕМБС:	6006094
Целосен назив:	Рудник САСА ДООЕЛ Македонска Каменица
Кратко име:	САСА ДООЕЛ Македонска Каменица
Седиште:	РУДАРСКА бр.28 МАКЕДОНСКА КАМЕНИЦА, МАКЕДОНСКА КАМЕНИЦА
Вид на субјект на упис:	ДООЕЛ
Датум на основање:	22.6.2005 г.
Деловен статус:	Активен
*Вид на сопственост:	Приватна
ЕДБ:	4030005555532
Потекло на капиталот:	Странски
Големина на субјектот:	голем
Организационен облик:	05.4 - дооел
Надлежен регистар:	Трговски Регистар

ОСНОВНА ГЛАВНИНА	
Паричен влог EUR:	3.398.364,00
Непаричен влог EUR:	0,00
Уплатен дел EUR:	3.398.364,00
Вкупно основна главнина EUR:	3.398.364,00

Број: 0805-50/155020160013028

Страна 1 од 3



СОПСТВЕНИЦИ	
ЕМБГ/ЕМБС:	7048998
Име и презиме/Назив:	Друштво за трговија ЛИНКС ЕВРОПА ДООЕЛ Скопје
Адреса:	ИВО ЛОЛА РИБАР бр.57-1/6 СКОПЈЕ - ЦЕНТАР, ЦЕНТАР
Тип на сопственик:	Содружник
Паричен влог EUR:	3.398.364,00
Непаричен влог EUR:	0,00
Уплатен дел EUR:	3.398.364,00
Вкупен влог EUR:	3.398.364,00
E-mail:	info@LynxMK.com

ДЕЈНОСТИ	
Приоритетна дејност/ Главна приходна шифра:	07.29 - Вадење на други руди на обоени метали
ОПШТА КЛАУЗУЛА ЗА БИЗНИС	
Евидентирани се дејности во надворешниот промет	

ОВЛАСТУВАЊА	
Управител	
ЕМБГ:	Л1058965
Име и презиме:	АЛЕКСАНДР РАКОВ
Адреса:	ГЕОРГИ ДИМИТРОВ бр.4 ВИНИЦА - МАКЕДОНИЈА
Држава:	РУСКА ФЕДЕРАЦИЈА
Овластувања:	Управител со ограничувања во внатрешниот и надворешниот промет - ВСС
Ограничувања:	Управителот мора да има претходно писмено одобрение од Собирот на содружниците за: -склучување на договори (заемни договори) со вредност над 250.000,00 евра -склучување на договори со комерцијални хартии од вредност -склучување на секаков вид на договори во кои друштвото настапува како гарант за друго лице заради исполнување на обврски кон трети лица -склучување на договори поврзани со давање или земање на кредити и заеми -отворање на било какви банкарски сметки, да ја затвори банкарската сметка на друштвото број 14-701-0005223.7/IBAN MK07530901000522345 во Охридска банка АД Охрид и да прави било какви промени на потписниците на банкарските сметки
Овластено лице:	Управител




ДОПОЛНИТЕЛНИ ИНФОРМАЦИИ	
КОНТАКТ	
E-mail:	contact@sasa.com.mk

Напомена:



Во тековната состојба прикажани се само оние податоци за кои има запишана вредност.

*Видот на сопственоста се определува врз основа на својството на основачот/содружникот /сопственикот и служи исклучиво за статистички цели на Државниот завод за статистика на Република Македонија


Прилог I.3. Имотни листови за земјиштето


КАТАСТАР


АГЕНЦИЈА ЗА КАТАСТАР НА НЕДВИЖНОСТИ


Катастарски производи ▶




Административни граници ▶




Картографски продукти ▶




Геодетски точки




WMS сервиси ▶



Каталог на метаподатоци



Кориснички упатства



РЕПУБЛИКА МАКЕДОНИЈА

АГЕНЦИЈА ЗА КАТАСТАР НА НЕДВИЖНОСТИ

5 производ(и)

Добредојдете, Ивица Карапетров

Центар за катастар на недвижности: ДЕЛЧЕВО

Катастарска општина: САСА

Имотен лист бр. 569

Легенда

НЕ Е ЈАВНА ИСПРАВА

Состојба на ден: 30.08.2016

Носители на право

Имотен лист	Име и презиме	Град	Улица	Број	Дел на посед
569	РУДНИК САСА ДОО М.КАМЕНИЦА	М.КАМЕНИЦА	РУДАРСКА	28	1/1

Објекти

Имотен лист	Број	Објект	Намена	Површина м2	Место	Влез	Кат	Стан	Право
569	1456/2	1	Г1-1 рудници и градини за потребите на рудниците	24	РЕКА	1		1	0
569	1460/1	27	ЗГРАДИ ВО ИНДУСТРИЈА И РУДАРСТВО	101	САСА	001	ПР	000	0
569	1460/1	15	ЗГРАДИ ВО ИНДУСТРИЈА И РУДАРСТВО	8	САСА	001	ПР	000	0
569	198	9	A1 семејно домување во станбени куќи	28	ЛИСИЧКИ КАМЕН	1	ПР		0
569	198	2	B4 деловни простории	90	ЛИСИЧКИ КАМЕН	1	ПР		0
569	55	1	B4 деловни простории	45	САСА	1	ПР		0
569	198	8	B4 деловни простории	382	ЛИСИЧКИ КАМЕН	1	ПР		0
569	62	1	B4 деловни простории	14	САСА	1	ПР		0
569	55	2	B4 деловни простории	22	САСА	1	ПР		0

РЕПУБЛИКА МАКЕДОНИЈА
АГЕНЦИЈА ЗА КАТАСТАР НА НЕДВИЖНОСТИ
1105-5810/2016 од 30.08.2016 15:07:01



ИМОТЕН ЛИСТ број: 463 ПРЕПИС
Катастарска општина: CASA

Легенда на внесени шифри и кратенки:	
Шифра	Опис
831	ПРАВО НА СОПСТВЕНОСТ
15000	ЛИВАДА
...	СОГЛАСНО ЗАКОНОТ ЗА ЗАШТИТА НА ЛИЧНИ ПОДАТОЦИ, ЕМБЛЕМИС ПРЕТСТАВУВА ЛИЧЕН ПОДАТОК И ПОРАДИ ТОА ИСТОИТ НЕ МОЖЕ ДА СЕ ПРИКАЖЕ

Тип	Опис
Препис	Цела содржина од имотниот лист

М.П.

Овластено лице:

Дистрибутивен систем на АКН

име и презиме, потпис

РЕПУБЛИКА МАКЕДОНИЈА
АГЕНЦИЈА ЗА КАТАСТАР НА НЕДВИЖНОСТИ
1105-5811/2016 од 30.08.2016 15:07:11

Подпишан за сертификатот на АЗН
Издавач: (Eco)notary Soler
Издавач: KOS Certified Services Ltd
Сервисен број: 00 36 24 70
Валидан до: 13.10.2017
Датум и час на потпишување: 30.08.2016
Документот е дигитално потпишан



ИМОТЕН ЛИСТ број: 547 ПРЕПИС
Катастарска општина: САСА

ЛИСТ А: ПОДАТОЦИ ЗА НОСИТЕЛОТ НА ПРАВОТО НА СОПСТВЕНОСТ							
Ред. бр.	ЕМБГ / ЕМБС	Име и презиме / Назив	Адреса / Седиште	Дел на недвижност	Правен основ на запишување	Бр. на пред. по кој е извршено запишување	Датум и час на запишување
1	***	СТАМЕНКОВ АТАНАС	ИЛИНДЕНСКА 70, М.КАМЕНИЦА	12/84	Решение за законски наследници О.бр.74/16 УДР бр. 33/16 од 13.04.2016г од нотар Горан Манов како повереник на Основен суд Делчево.	1112-727/2016	27.05.2016 16:16:27
2	***	СТАМЕНКОВСКИ ЗДРАВКО	ИНДУСТРИСКА ББ, М.КАМЕНИЦА	12/84	Решение за законски наследници О.бр.74/16 УДР бр. 33/16 од 13.04.2016г од нотар Горан Манов како повереник на Основен суд Делчево.	1112-727/2016	27.05.2016 16:16:27
3	***	СТАМЕНКОВСКИ МАЛИШ	М.ТИТО 36/1/5, М.КАМЕНИЦА	4/84	Решение за законски наследници О.бр.74/16 УДР бр. 33/16 од 13.04.2016г од нотар Горан Манов како повереник на Основен суд Делчево.	1112-727/2016	27.05.2016 16:16:27
4	***	ЈОСИП СТАМЕНКОВСКИ	РУЕНСКА 5/1/5, МАК.КАМЕНИЦА	4/84	Решение за законски наследници О.бр.74/16 УДР бр. 33/16 од 13.04.2016г од нотар Горан Манов како повереник на Основен суд Делчево.	1112-727/2016	27.05.2016 16:16:27
5	***	РУДНИК САСА ДОО М.КАМЕНИЦА	РУДАРСКА 28, М.КАМЕНИЦА	48/84	Копирано решение од централен регистар заверено од нотар Богданка Димитровска УЗП 5488/10 од 03.12.2010 година.	1112-727/2016	27.05.2016 16:16:27
6	***	СТАМЕНКОВСКИ МОМЧИЛО	МАРШАЛ ТИТО 36, М.КАМЕНИЦА	4/84	Лична карта карта А1373848 МВР Делчево, УЗП бр.3630/14 од 23.06.2014 год. од нотар Богданка Димитровска од Делчево. Решение за законски наследници О.бр.74/16 УДР бр. 33/16 од 13.04.2016г од нотар Горан Манов како повереник на Основен суд Делчево.	1112-727/2016	27.05.2016 16:16:27

РЕПУБЛИКА МАКЕДОНИЈА
АГЕНЦИЈА ЗА КАТАСТАР НА НЕДВИЖНОСТИ
1105-5811/2016 од 30.08.2016 15:07:11



ИМОТЕН ЛИСТ број: 547 ПРЕПИС
Катастарска општина: САСА

ЛИСТ Б: ПОДАТОЦИ ЗА ЗЕМЈИШТЕТО (КАТАСТАРСКА ПАРЦЕЛА) И ЗА ПРАВОТО НА СОПСТВЕНОСТ											
Број на катастарска парцела		Викано место/улица	Катастарска			Површина во м2	Сопственост / сопственост / заедничка сопственост	Право преземено при конверзија на податоците од стариот ел.систем	Бр. на евид. лист	Бр. на пред. по кој е извршено запишување	Датум и час на запишување
основен	дел		култура		класа						
1026		САРАВСКО МААЛО	гз	зпз 1		56	СОСОПСТВЕНОСТ			1121-1161/2014	30.05.2014 10:03:54
1026		САРАВСКО МААЛО	гз	зпз 2		18	СОСОПСТВЕНОСТ			1121-1161/2014	30.05.2014 10:03:54
1026		САРАВСКО МААЛО	пна	к		1122	СОСОПСТВЕНОСТ			1121-1161/2014	30.05.2014 10:03:54
1026		САРАВСКО МААЛО	зз	н	7	583	СОСОПСТВЕНОСТ			1121-1161/2014	30.05.2014 10:03:54
1027		САРАВСКО МААЛО	гз	гиз		440	СОСОПСТВЕНОСТ			1112-727/2016	27.05.2016 16:16:27
1027		САРАВСКО МААЛО	гз	зпз 1		79	СОСОПСТВЕНОСТ			1112-727/2016	27.05.2016 16:16:27
1027		САРАВСКО МААЛО	гз	зпз 2		46	СОСОПСТВЕНОСТ			1112-727/2016	27.05.2016 16:16:27
1027		САРАВСКО МААЛО		к		563	СОСОПСТВЕНОСТ			1112-727/2016	27.05.2016 16:16:27
1027		САРАВСКО МААЛО	зз	он	5	255	СОСОПСТВЕНОСТ			1112-727/2016	27.05.2016 16:16:27

ЛИСТ В: ПОДАТОЦИ ЗА ЗГРАДИ, ПОСЕБНИ ДЕЛОВИ ОД ЗГРАДИ И ДРУГИ ОБЈЕКТИ И ЗА ПРАВОТО НА СОПСТВЕНОСТ																
Број на катастарска парцела		Адреса (улица и куќен број на зграда)	Бр. на зградата	Нач. на зр. преземено при конверзија на податоците од стариот ел.систем	Виканален број на посебен/заеднички дел од зграда			Начина на посебен/заеднички дел од зграда	Внатрешна површина во м2	Отаорена површина во м2	Волумен во м3	Сопственост / сопственост / заедничка сопственост	Право преземено при конверзија на податоците од стариот ел.систем	Бр. на евид. лист	Бр. на пред. по кој е извршено запишување	Датум и час на запишување
					Виз	З	Биз									
ОСОВЕН	ДЕЛ															
1026	0	SASA	1	A1	1	ПР	1	СТ	45			СОСОПСТВЕНОСТ			1121-801/2013	20.11.2013 10:25:25
1026	0	SASA	1	A1	2	СУ		П	34			СОСОПСТВЕНОСТ			1121-801/2013	20.11.2013 10:25:25
1026	0	SASA	2	A1	1	ПР		П	10			СОСОПСТВЕНОСТ			1121-801/2013	20.11.2013 10:25:25

РЕПУБЛИКА МАКЕДОНИЈА
АГЕНЦИЈА ЗА КАТАСТАР НА НЕДВИЖНОСТИ
1105-5811/2016 од 30.08.2016 15:07:11



ИМОТЕН ЛИСТ број: 547 ПРЕПИС
Катастарска општина: CASA

Легенда на внесени шифри и кратенки:	
Шифра	Опис
OB	Објектациони
CT	стан
ГЗ	градено изградено земјиште
ЗГО	Земјиште под зграда
ЛНО	Природни неплодни земјишта
ГЗ	Вештачки неплодни земјишта
П	помошна просторија
К	Камењари
ЗЗ	Плодните земјишта
Н	Нива
---	СОГЛАСНО ЗАКОНОТ ЗА ЗАШТИТА НА ЛИЧНИ ПОДАТОЦИ, ЕМБ/ЕМБС ПРЕТСТАВУВА ЛИЧЕН ПОДАТОК И ПОРАДИ ТОА ИСТИОТ НЕ МОЖЕ ДА СЕ ПРИКАЖЕ
A1	овомоно домување во станбени куќи

Тип	Опис
Препис	Цела содржина од имотниот лист

М.П.

Овластено лице:
Дистрибутивен систем на АКН
име и презиме, потпис

РЕПУБЛИКА МАКЕДОНИЈА
АГЕНЦИЈА ЗА КАТАСТАР НА НЕДВИЖНОСТИ
1105-5812/2016 од 30.08.2016 15:07:22

Податоци за сертификатот на АЗН
Издаден на: Electronic Sign
Издавач: KOSI Certificate Services Ltd
Сериски број: 3b-24-7c
Валиден до: 13.10.2017
Датум и час на потпишување: 30.08.2016
Документот е дигитално потпишан



ИМОТЕН ЛИСТ број: 549 ПРЕПИС
Катастарска општина: CASA

ЛИСТ А: ПОДАТОЦИ ЗА НОСИТЕЛОТ НА ПРАВОТО НА СОПСТВЕНОСТ

Бр. на лист	ЕМБГ / ЕМБС	Име и презиме / Назив	Адреса / Седиште	Дел на недвижност	Правен основ на запишување	Бр. на пред. по кој е извршено запишување	Датум и час на запишување
1	***	АТАНАСОВА МАРИЈА	CASA	3/20		0 / 0	31.01.2003
2	***	ВЕСЕЛИНОВ СТАНКО	CASA	3/20		0 / 0	31.01.2003
3	***	ЈОВАНОВСКИ БЛАЖО	CASA	3/20		0 / 0	31.01.2003
4	***	ЈОВАНОВСКИ РИСТО	CASA	3/20		0 / 0	31.01.2003
5	***	РУДНИК CASA ДОО М.КАМЕНИЦА	РУДАРСКА 28, М.КАМЕНИЦА	8/20	Копирано решение од централен регистар заверено од нотар Богданка Димитровска УЗП 5488/10 од 03.12.2010 година.	1112-4107/2012	26.07.2012 15:49:38

ЛИСТ Б: ПОДАТОЦИ ЗА ЗЕМЈИШТЕТО (КАТАСТАРСКА ПАРЦЕЛА) И ЗА ПРАВОТО НА СОПСТВЕНОСТ

Број на катастарска парцела	Викано место/улица	Катастарска		Површина во м2	Сопственост / сопственост / заедничка сопственост	Прво презимено при конверзија на податоците од стариот еп.систем	Бр. на епиз. лист	Бр. на пред. по кој е извршено запишување	Датум и час на запишување
		култура	класа						
995	САРАВСКА МААЛА	пна	к	601	СОСОПСТВЕНОСТ			1121-1292/2014	05.06.2014 09:22:06
995	САРАВСКА МААЛА	пна	к	234	СОСОПСТВЕНОСТ			1121-1292/2014	05.06.2014 09:22:06
995	САРАВСКА МААЛА	33	н	7	СОСОПСТВЕНОСТ			1121-1292/2014	05.06.2014 09:22:06

Легенда на внесени шифри и кратенки:

Шифра	Опис	Тип	Опис
		Препис	Цели содржина од имотниот лист

РЕПУБЛИКА МАКЕДОНИЈА
АГЕНЦИЈА ЗА КАТАСТАР НА НЕДВИЖНОСТИ
1105-5812/2016 од 30.08.2016 15:07:22



ИМОТЕН ЛИСТ број: 549 ПРЕПИС
Катастарска општина: CASA

Легенда на внесени шифри и кратенки:	
Шифра	Опис
лнз	Природни неплодни земјишта
к	Камениари
зз	Плодните земјишта
н	Нива
---	СОГЛАСНО ЗАКОНОТ ЗА ЗАШТИТА НА ЛИЧНИ ПОДАТОЦИ, ЕМБЛЕМС ПРЕТСТАВУВА ЛИЧЕН ПОДАТОК И ПОРАДИ ТОА ИСТИОТ НЕ МОЖЕ ДА СЕ ПРИКАЖЕ

Тип	Опис
Препис	Цела содржина од имотниот лист

М.П.

Овластено лице:

Дистрибутивен систем на АКН

име и презиме, потпис

РЕПУБЛИКА МАКЕДОНИЈА
АГЕНЦИЈА ЗА КАТАСТАР НА НЕДВИЖНОСТИ
1105-5813/2016 од 30.08.2016 15:07:31

Податоци за сертификатот на ААН
Издаден на: Електронски Сигет
Издавач: КСБС Certificate Services CL
Сериски број: 00 30 24 70
Валиден до: 13.10.2017
Датум и час на потпишување: 30.08.2016 15:07:31
Документот е дигитално потпишан



ИМОТЕН ЛИСТ број: 550 ПРЕПИС
Катастарска општина: CASA

ЛИСТ А: ПОДАТОЦИ ЗА НОСИТЕЛОТ НА ПРАВОТО НА СОПСТВЕНОСТ

Бр. на лист	ЕМБГ / ЕМБС	Име и презиме / Назив	Адреса / Седиште	Дел на недвижност	Правен основ на запишување	Бр. на пред. по кој е извршено запишување	Датум и час на запишување
1	***	ЈОВАНОВСКИ ЕФРЕМ ИВАН	CASA	1/15		0 / 0	31.01.2003
2	***	ЈОВАНОВСКИ КОСТА	CASA	3/15		0 / 0	31.01.2003
3	***	ЈОВАНОВСКИ МИРКО	CASA	1/15		0 / 0	31.01.2003
4	***	ЈОВАНОВСКИ СИМО	CASA	1/15		0 / 0	31.01.2003
5	***	РУДНИК CASA ДОО М.КАМЕНИЦА	РУДАРСКА 28, М.КАМЕНИЦА	9/15	Копирано решение од централен регистар заверено од нотар Богданка Димитровска УЗП 5488/10 од 03.12.2010 година.	1112-4107/2012	26.07.2012 15:49:38

ЛИСТ Б: ПОДАТОЦИ ЗА ЗЕМЈИШТЕТО (КАТАСТАРСКА ПАРЦЕЛА) И ЗА ПРАВОТО НА СОПСТВЕНОСТ

Број на катастарска парцела	Викано место/улица	Катастарска			Површина во м2	Сопственост / сопственост / заедничка сопственост	Право преземено при конзервација на податоците од стариот еп.систем	Бр. на евид. лист	Бр. на пред. по кој е извршено запишување	Датум и час на запишување
		култура		класа						
990	САРАВСКА МААЛА	пш	к		3609	СОСОПСТВЕНОСТ			1121-1287/2014	04.06.2014 14:54:46
990	САРАВСКА МААЛА	зз	н	7	2360	СОСОПСТВЕНОСТ			1121-1287/2014	04.06.2014 14:54:46

Легенда на внесени шифри и кратенки:

Шифра	Опис
пш	Природни непродуктивни земјишта
к	Камениари

Тип	Опис
Препис	Цела содржина од имотниот лист

РЕПУБЛИКА МАКЕДОНИЈА
АГЕНЦИЈА ЗА КАТАСТАР НА НЕДВИЖНОСТИ
1105-5813/2016 од 30.08.2016 15:07:31



ИМОТЕН ЛИСТ број: 550 ПРЕПИС
Катастарска општина: САСА

Легенда на внесени шифри и кратенки:	
Шифра	Опис
33	Плодните земјини
и	Нива
***	СОГЛАСНО ЗАКОНОТ ЗА ЗАШТИТА НА ЛИЧНИ ПОДАТОЦИ, ЕМБЛЕМС ПРЕТСТАВУВА ЛИЧЕН ПОДАТОК И ПОРАДИ ТОА ИСТИОТ НЕ МОЖЕ ДА СЕ ПРИКАЖЕ

Тип	Опис
Препис	Цела содржина од имотниот лист

М.П.

Овластено лице:

Дистрибутивен систем на АКН

име и презиме, потпис

РЕПУБЛИКА МАКЕДОНИЈА
АГЕНЦИЈА ЗА КАТАСТАР НА НЕДВИЖНОСТИ
1105-5819/2016 од 30.08.2016 15:48:26

Податоци за сертификатот на АБТ
Издавач на: Elektroniki Solut
Издавач: KISS Certificate Services Co
Сервис број: 30 24 74
Валиден до: 13.10.2017
Датум и час на потпишување: 30.08.2016
Документот е дигитално потпишан



ИМОТЕН ЛИСТ број: 564 ПРЕПИС
Катастарска општина: CASA

ЛИСТ А: ПОДАТОЦИ ЗА НОСИТЕЛОТ НА ПРАВОТО НА СОПСТВЕНОСТ							
Број на лист	ЕМБГ / ЕМБС	Име и презиме / Назив	Адреса / Седиште	Дел на недвижност	Правен основ на запишување	Бр. на пред. по кој е извршено запишување	Датум и час на запишување
1	***	СТАМЕНКОВ ВАНГЕЛ БОЈКО	CASA	7/8		0 / 0	31.01.2003
2	***	РУДНИК CASA ДОО М.КАМЕНИЦА	РУДАРСКА 28, М.КАМЕНИЦА	1/8	Копирано решение од централен регистар заверено од нотар Богдана Димитровска УЗП 5488/10 од 03.12.2010 година.	1112-4107/2012	26.07.2012 15:49:38

ЛИСТ Б: ПОДАТОЦИ ЗА ЗЕМЈИШТЕТО (КАТАСТАРСКА ПАРЦЕЛА) И ЗА ПРАВОТО НА СОПСТВЕНОСТ									
Број на катастарска парцела	Викано место/улица	Катастарска		Површина во м2	Сопственост / сосопственост / заедничка сопственост	Право преземано при конверзија на податоците од стариот ел.систем	Бр. на лист	Бр. на пред. по кој е извршено запишување	Датум и час на запишување
		култура	класа						
1016	САРАВСКА МААЛА		к	322	СОСОПСТВЕНОСТ			1121-655/2013	11.11.2013 14:24:41
1016	САРАВСКА МААЛА		н	2444	СОСОПСТВЕНОСТ			1121-655/2013	11.11.2013 14:24:41

Легенда на внесени шифри и кратенки:	
Шифри	Опис
к	Каменица
н	Нива
***	СОГЛАСНО ЗАКОНОТ ЗА ЗАШТИТА НА ЛИЧНИ ПОДАТОЦИ, ЕМБЛЕМС ПРЕТСТАВУВА ЛИЧЕН ПОДАТОК И ПОРАДИ ТОА ИСТИОТ НЕ МОЖЕ ДА СЕ ПРИКАЖЕ

Тип	Опис
Препис	Цела содржина од имотниот лист

РЕПУБЛИКА МАКЕДОНИЈА
АГЕНЦИЈА ЗА КАТАСТАР НА НЕДВИЖНОСТИ
1105-5819/2016 од 30.08.2016 15:48:26



ИМОТЕН ЛИСТ број: 564 ПРЕПИС
Катастарска општина: CASA

М.П.

Овластено лице:
Дистрибутивен систем на АКН
име и презиме, потпис

РЕПУБЛИКА МАКЕДОНИЈА
АГЕНЦИЈА ЗА КАТАСТАР НА НЕДВИЖНОСТИ
1105-5816/2016 од 30.08.2016 15:08:40

Податоци за сертификатот на АЈО
Издаден на: Електронски Салер
Издаден: 1003 Certificate Services Co.
Сериска број: 30 24 76
Валиден до: 13.10.2017
Датум и час на потпишување: 30.08.2016
Документот е дигитално потпишан



ИМОТЕН ЛИСТ број: 570 ПРЕПИС Катастарска општина: CASA

ЛИСТ А: ПОДАТОЦИ ЗА НОСИТЕЛОТ НА ПРАВОТО НА СОПСТВЕНОСТ

Бр. на ред.	ЕМБГ / ЕМБС	Име и презиме / Назив	Адреса / Седиште	Дел на недвижност	Правен основ на запишување	Бр. на прил. по кој е извршено запишување	Датум и час на запишување
1	***	ПАУНОВСКИ ДИМЧЕ	М.ТИТО 4, М.КАМЕНИЦА	7/40		10 / 5	14.03.2005
2	***	ПАУНОВСКИ ЗЛАТКО	М.ТИТО 4, М.КАМЕНИЦА	7/40		10 / 5	14.03.2005
3	***	ПАУНОВСКИ ЛУПЧО	М.ТИТО 4, М.КАМЕНИЦА	7/40		10 / 5	14.03.2005
4	***	ПАУНОВСКИ КИРЧО	М.ТИТО 4, М.КАМЕНИЦА	7/40		10 / 5	14.03.2005
5	***	РУДНИК CASA ДОО М.КАМЕНИЦА	РУДАРСКА 28, М.КАМЕНИЦА	12/40	Копирано решение од централен регистар заверено од нотар Богдана Димитровска УЗП 5488/10 од 03.12.2010 година.	1112-4107/2012	26.07.2012 15:49:38

ЛИСТ Б: ПОДАТОЦИ ЗА ЗЕМЈИШТЕТО (КАТАСТАРСКА ПАРЦЕЛА) И ЗА ПРАВОТО НА СОПСТВЕНОСТ

Број на катастарска парцела		Викано место/улица	Катастарска		Површина во м2	Сопственост / сопственост / заедничка сопственост	Право презимено при конверзија на податоците од стариот ел.систем	Бр. на евид. лист	Бр. на пред. по кој е извршено запишување	Датум и час на запишување
основен	дел		култура	класа						
2412		ЈАГОДИНСКА РЕКА		15000	4	1585		831	243 / 2014	25.06.2014 04:37:36

Легенда на внесени шифри и кратенки:

Шифра	Опис
831	ПРАВО НА СОПСТВЕНОСТ
15000	ЛИВАДА
***	СОГЛАСНО ЗАКОНОТ ЗА ЗАШТИТА НА ЛИЧНИ ПОДАТОЦИ, ЕМБЛЕМС ПРЕДСТАВУВА ЛИЧЕН ПОДАТОК И ПОРАДИ ТОА ИСТИОТ НЕ МОЖЕ ДА СЕ ПРИКАЖЕ

Тип	Опис
Препис	Цела содржина од имотен лист

РЕПУБЛИКА МАКЕДОНИЈА
АГЕНЦИЈА ЗА КАТАСТАР НА НЕДВИЖНОСТИ
1105-5816/2016 од 30.08.2016 15:08:40



ИМОТЕН ЛИСТ број: 570 ПРЕПИС
Катастарска општина: CASA

М.П.

Овластено лице:
Дистрибутивен систем на АКН
име и презиме, потпис

РЕПУБЛИКА МАКЕДОНИЈА
АГЕНЦИЈА ЗА КАТАСТАР НА НЕДВИЖНОСТИ
1105-5817/2016 од 30.08.2016 15:08:48

Податоци за сертификатот на ААН
Издаден на: Electronic Sign
Издавач: KOS Certified Services Ltd
Сериски број: 30-24-7c
Валиден до: 13.10.2017
Датум и час на потпишување: 30.08.2016 15:08:48
Документот е дигитално потпишан



ИМОТЕН ЛИСТ број: 571 ПРЕПИС
Катастарска општина: CASA

ЛИСТ А: ПОДАТОЦИ ЗА НОСИТЕЛОТ НА ПРАВОТО НА СОПСТВЕНОСТ

Бр. на лист	ЕМБГ / ЕМБС	Име и презиме / Назив	Адреса / Седиште	Дел на недвижност	Правен основ на запишување	Бр. на пред. по кој е извршено запишување	Датум и час на запишување
1	***	ЈОВАНОВСКИ ЕФРЕМ ИВАН	CASA	2/10		28 / 3	18.09.2003
2	***	ЈОВАНОВСКИ КОСТЕ	CASA	4/10		28 / 3	18.09.2003
3	***	ЈОВАНОВСКИ МИРКО	CASA	2/10		28 / 3	18.09.2003
4	***	ЈОВАНОВСКИ СИМО	CASA	1/10		28 / 3	18.09.2003
5	***	РУДНИК CASA ДОО М.КАМЕНИЦА	РУДАРСКА 28, М.КАМЕНИЦА	1/10	Копирано решение од централен регистар заверено од нотар Богданка Димитровска УЗП 5488/10 од 03.12.2010 година.	1112-4107/2012	26.07.2012 15:49:38

ЛИСТ Б: ПОДАТОЦИ ЗА ЗЕМЈИШТЕТО (КАТАСТАРСКА ПАРЦЕЛА) И ЗА ПРАВОТО НА СОПСТВЕНОСТ

Број на катастарска парцела	Викано место/улица	Катастарска		Површина во м2	Сопственост / сопственост / заедничка сопственост	Право приземно при конверзија на податоците од стариот еп.систем	Бр. на евид. лист	Бр. на пред. по кој е извршено запишување	Датум и час на запишување
		култура	класа						
132	ТУРАНИЦА	15000	7	6747		832		243 / 2014	25.06.2014 04:30:30

Легенда на внесени шифри и кратенки:

Шифра	Опис
15000	ЛИБАДА
***	СОГЛАСНО ЗАКОНОТ ЗА ЗАШТИТА НА ЛИЧНИ ПОДАТОЦИ, ЕМБЛЕМИС ПРЕТСТАВУВА ЛИЧЕН ПОДАТОК И ПОРАДИ ТОА ИСТИОТ НЕ МОЖЕ ДА СЕ ПРИКАЖЕ
832	ПРАВО НА СОСОПСТВЕНОСТ

Тип	Опис
Препис	Цела содржина од имотниот лист

РЕПУБЛИКА МАКЕДОНИЈА
АГЕНЦИЈА ЗА КАТАСТАР НА НЕДВИЖНОСТИ
1105-5817/2016 од 30.08.2016 15:08:48



ИМОТЕН ЛИСТ број: 571 ПРЕПИС
Катастарска општина: CASA

М.П.

Овластено лице:

Дистрибутивен систем на АКН

име и презиме, потпис

РЕПУБЛИКА МАКЕДОНИЈА
АГЕНЦИЈА ЗА КАТАСТАР НА НЕДВИЖНОСТИ
1105-5818/2016 од 30.08.2016 15:08:56

Податоци за сертификатот на АБТ
Издавач: Електронски Сервиси
Издавач: KRSB Certificate Services Ltd
Сервис број: 40 36 24 74
Валиден до: 13.10.2017
Датум и час на потпишување: 30.08.2016
Документот е дигитално потпишан



ИМОТЕН ЛИСТ број: 1499 ПРЕПИС
Катастарска општина: КАМЕНИЦА

ЛИСТ А: ПОДАТОЦИ ЗА НОСИТЕЛОТ НА ПРАВОТО НА СОПСТВЕНОСТ							
Број на лист	ЕМБГ / ЕМБС	Име и презиме / Назив	Адреса / Седиште	Дел на недвижност	Правен основ на запишување	Бр. на пред. по кој е извршено запишување	Датум и час на запишување
1	***	РУДНИК САСА ДОО М.КАМЕНИЦА	РУДАРСКА 28, М.КАМЕНИЦА	1/1	Копирано решение од централен регистар заверено од нотар Богдана Димитровска УЗП 5488/10 од 03.12.2010 година.	1112-4107/2012	26.07.2012 16:07:24

ЛИСТ Б: ПОДАТОЦИ ЗА ЗЕМЈИШТЕТО (КАТАСТАРСКА ПАРЦЕЛА) И ЗА ПРАВОТО НА СОПСТВЕНОСТ										
Број на катастарска парцела		Викано место/улица	Катастарска		Површина во м2	Сопственост / сосопственост / заедничка сопственост	Право преземено при конверзија на податоците од стариот ел.систем	Бр. на ел. лист	Бр. на пред. по кој е извршено запишување	Датум и час на запишување
основен	дел		култура	класа						
4098		ИНДУСТРИЈСКА	60000 1		9		814	138	380 / 2014	04.09.2014 21:51:11
4098		ИНДУСТРИЈСКА	70000		1012		814		380 / 2014	04.09.2014 21:51:10

ЛИСТ В: ПОДАТОЦИ ЗА ЗГРАДИ, ПОСЕБНИ ДЕЛОВИ ОД ЗГРАДИ И ДРУГИ ОБЈЕКТИ И ЗА ПРАВОТО НА СОПСТВЕНОСТ																	
Број на катастарска парцела		Адреса (улица и куќен број на зграда)	Бр. на зградата	Национален регистар на недвижности	Намена на згр. преземена при конверзија на податоците од стариот ел.систем	Внесување на посебен/заеднички дел од зграда			Намена на посебен/заеднички дел од зграда	Внатрешна површина во м2	Отворена површина во м2	Волумен во м3	Сопственост / сосопственост / заедничка сопственост	Право преземено при конверзија на податоците од стариот ел.систем	Бр. на ел. лист	Бр. на пред. по кој е извршено запишување	Датум и час на запишување
основен	дел					Вид	кат	Број									
4432	1	ПРВОМАЈСКА	1	A2-2		6	ПР	-	ДП	47			СОПСТВЕНОСТ			1113-717/2014	18.11.2014 15:59:35

Легенда на внесени шифри и кратенки:		Тип	Опис
Шифра	Опис	Препис	Цела содржина од имотниот лист

РЕПУБЛИКА МАКЕДОНИЈА
АГЕНЦИЈА ЗА КАТАСТАР НА НЕДВИЖНОСТИ
1105-5818/2016 од 30.08.2016 15:08:56



ИМОТЕН ЛИСТ број: 1499 ПРЕПИС
Катастарска општина: КАМЕНИЦА

Легенда на внесени шифри и кратенки:	
Шифра	Опис
60000	З.ПОМ.ЗГ.
70000	ДВОР
ДП	деловна просторја
---	СОГЛАСНО ЗАКОНОТ ЗА ЗАШТИТА НА ЛИЧНИ ПОДАТОЦИ, ЕМБЛЕМС ПРЕТСТАВУВА ЛИЧЕН ПОДАТОК И ПОРАДИ ТОА ИСТИОТ НЕ МОЖЕ ДА СЕ ПРИКАЖЕ!
814	ПРАВО НА КОРИСТЕЊЕ НА ИЗГРАДЕНО ГРАДЕЖНО ЗЕМЛИШТЕ ВРЗ КОЕ ПОСТОИ ЗГРАДА
A2-2	станбено-деловна зграда

Тип	Опис
Препис	Цела содржина од имотниот лист

М.П.

Овластено лице:
Дистрибутивен систем на АКН
име и презиме, потпис

РЕПУБЛИКА МАКЕДОНИЈА
АГЕНЦИЈА ЗА КАТАСТАР НА НЕДВИЖНОСТИ
1105-5882/2016 од 02.09.2016 20:42:54

Податоци за сертификатот на АОН
Издавач: Elektroniki Siter
Издавач: KISS Certificate Services Ltd
Сервисен број: 30.24.76
Валидитет до: 13.10.2017
Датум и час на потпишување: 02.09.2016
Документот е дигитално потпишан



ИМОТЕН ЛИСТ број: 191 ПРЕПИС
Катастарска општина: CASA

ЛИСТ А: ПОДАТОЦИ ЗА НОСИТЕЛОТ НА ПРАВОТО НА СОПСТВЕНОСТ							
Ред. бр.	ЕМБГ / ЕМБС	Име и презиме / Назив	Адреса / Седиште	Дел на недвижност	Правен основ на запишување	Бр. на пред. по кој е извршено запишување	Датум и час на запишување
1	***	РУДНИК CASA ДОО М.КАМЕНИЦА	РУДАРСКА 28, М.КАМЕНИЦА	1/1	Копирано решение од централен регистар заверено од нотар Богданка Димитровска УЗП 5488/10 од 03.12.2010 година. Решение за утврдување правен статус на бесправен објект Бр. 62уп1-7316/2011-1 од 22.09.2014 Министерство за транспорт и врски Скопје, Геодески елаборат Бр.02-12 од 03.01.2012г ГЕО ИНГ ДОО Делчево	1121-4225/2014	26.11.2014 15:41:50

ЛИСТ Б: ПОДАТОЦИ ЗА ЗЕМЈИШТЕТО (КАТАСТАРСКА ПАРЦЕЛА) И ЗА ПРАВОТО НА СОПСТВЕНОСТ										
Број на катастарска парцела		Викано место/улица	Катастарска		Површина во м2	Сопственост / сопственост / заедничка сопственост	Право преземено при конверзија на податоците од стариот ел.систем	Бр. на евид. лист	Бр. на пред. по кој е извршено запишување	Датум и час на запишување
основен	дел		култура	класа						
1020		САРАВСКА МААЛА		к	3127		814		1121-970/2013	06.12.2013 13:52:16
1021	1	САРОВСКО МААЛО		н	1557		814		1121-970/2013	06.12.2013 13:52:16
1022		САРАВСКА МААЛА		к	445		814		1121-970/2013	06.12.2013 13:52:16
1028		САРОВСКО МААЛО		к	1621		814		1121-970/2013	06.12.2013 13:52:16
1029		САРАВСКА МААЛА		к	934		814		1121-970/2013	06.12.2013 13:52:16
1030		САРАВСКА МААЛА		к	2547		814		1121-970/2013	06.12.2013 13:52:16
1031		САРАВСКА МААЛА		к	685		814		1121-970/2013	06.12.2013 13:52:16
1032		СОРОВСКО МАЛО		к	218		814		1121-970/2013	06.12.2013 13:52:16
1033		СОРОВСКО МАЛО		к	890		814		1121-970/2013	06.12.2013 13:52:16
1034		САРОВСКА МААЛА		к	585		814		1121-970/2013	06.12.2013 13:52:16

РЕПУБЛИКА МАКЕДОНИЈА
АГЕНЦИЈА ЗА КАТАСТАР НА НЕДВИЖНОСТИ
1105-5882/2016 од 02.09.2016 20:42:54



ИМОТЕН ЛИСТ број: 191 ПРЕПИС
Катастарска општина: САСА

ЛИСТ Б: ПОДАТОЦИ ЗА ЗЕМЈИШТЕТО (КАТАСТАРСКА ПАРЦЕЛА) И ЗА ПРАВОТО НА СОПСТВЕНОСТ										
Број на катастарска парцела		Викано место/улица	Катастарска		Површина во м2	Сопственост / сопственост / заведничка сопственост	Право преземено при конверзија на податоците од стариот еп. систем	Бр. на евид. лист	Бр. на пред. по кој е извршено запишување	Датум и час на запишување
основен	дел		култура	класа						
1035		САРОВСКА МААЛА		к		2212		814		1121-970/2013 06.12.2013 13:52:16
1036		САВАРСКА МААЛА		к		1279		814		1121-970/2013 06.12.2013 13:52:16
1037	3	ПЕТРОВО БРДО		п		91	СОПСТВЕНОСТ			1121-970/2013 06.12.2013 13:52:16
1038	3	ПЕТРОВО БРДО		п		404	СОПСТВЕНОСТ			1121-970/2013 06.12.2013 13:52:16
1039	3	ЗЛАТКОВ ВАЛОГ		п		242	СОПСТВЕНОСТ			1121-970/2013 06.12.2013 13:52:16
1043	3	ПЕТРОВО БРДО		п		440	СОПСТВЕНОСТ			1121-970/2013 06.12.2013 13:52:16
1043	4	ПЕТРОВО БРДО		п		246	СОПСТВЕНОСТ			1121-970/2013 06.12.2013 13:52:16
1134		РЕКА	гз	зпо 1		823	СОПСТВЕНОСТ			1113-476/2015 13.10.2015 11:13:01
1136		РЕКА	гз	зпо 1		463	СОПСТВЕНОСТ			1113-476/2015 13.10.2015 11:13:01
1137		РЕКА	гз	зпо 1		683	СОПСТВЕНОСТ			1113-476/2015 13.10.2015 11:13:01
1139	1	РЕКА	гз	зпо 1		544	СОПСТВЕНОСТ			1113-476/2015 13.10.2015 11:13:01
1140		РЕКА	гз	гпа		191	СОПСТВЕНОСТ			1113-476/2015 13.10.2015 11:13:01
1140		РЕКА	гз	зпо 1		627	СОПСТВЕНОСТ			1113-476/2015 13.10.2015 11:13:01
1374		РЕКА	гз	гпа		451	СОПСТВЕНОСТ			1113-476/2015 13.10.2015 11:13:01
1374		РЕКА	гз	зпо 1		1020	СОПСТВЕНОСТ			1113-476/2015 13.10.2015 11:13:01
1375		РЕКА	гз	гпа		165	СОПСТВЕНОСТ			1113-476/2015 13.10.2015 11:13:01
1375		РЕКА	гз	зпо 1		2975	СОПСТВЕНОСТ			1113-476/2015 13.10.2015 11:13:01
1376		РЕКА	гз	зпо 1		535	СОПСТВЕНОСТ			1113-476/2015 13.10.2015 11:13:01
1377		РЕКА	гз	зпо 1		1026	СОПСТВЕНОСТ			1113-476/2015 13.10.2015 11:13:01
1378		РЕКА	гз	зпо 1		924	СОПСТВЕНОСТ			1113-476/2015 13.10.2015 11:13:01
1379		ПЕТРОВА РЕКА	гз	зпо 1		1676	СОПСТВЕНОСТ			1113-476/2015 13.10.2015 11:13:01

РЕПУБЛИКА МАКЕДОНИЈА
АГЕНЦИЈА ЗА КАТАСТАР НА НЕДВИЖНОСТИ
1105-5882/2016 од 02.09.2016 20:42:54



ИМОТЕН ЛИСТ број: 191 ПРЕПИС
Катастарска општина: САСА

ЛИСТ Б: ПОДАТОЦИ ЗА ЗЕМЈИШТЕТО (КАТАСТАРСКА ПАРЦЕЛА) И ЗА ПРАВОТО НА СОПСТВЕНОСТ									
Број на катастарска парцела	Викано место/улица	Катастарска		Површина во м2	Сопственост / сопственост / заедничка сопственост	Право преземно при конверзија на податоците од стариот ел.систем	Бр. на евид. лист	Бр. на пред. по кој е извршено запишување	Датум и час на запишување
		култура	класа						
1380	РЕКА	гз	зпо 1	1312	СОПСТВЕНОСТ			1113-476/2015	13.10.2015 11:13:01
1381	РЕКА	гз	зпо 1	1032	СОПСТВЕНОСТ			1113-476/2015	13.10.2015 11:13:01
1382	РЕКА	гз	зпо 1	693	СОПСТВЕНОСТ			1113-476/2015	13.10.2015 11:13:01
1383	РЕКА	гз	зпо 1	539	СОПСТВЕНОСТ			1113-476/2015	13.10.2015 11:13:01
1384	РЕКА	гз	зпо 1	746	СОПСТВЕНОСТ			1113-476/2015	13.10.2015 11:13:01
1385	РЕКА	гз	зпо 1	2428	СОПСТВЕНОСТ			1113-476/2015	13.10.2015 11:13:01
1386	РЕКА	гз	зпо 1	2677	СОПСТВЕНОСТ			1113-476/2015	13.10.2015 11:13:01
1387	РЕКА	гз	зпо 1	2173	СОПСТВЕНОСТ			1113-476/2015	13.10.2015 11:13:01
1389	РЕКА	гз	зпо 1	2939	СОПСТВЕНОСТ			1113-476/2015	13.10.2015 11:13:01
1390	РЕКА	гз	зпо 1	2136	СОПСТВЕНОСТ			1113-476/2015	13.10.2015 11:13:01
1391	РЕКА	гз	зпо 1	1536	СОПСТВЕНОСТ			1113-476/2015	13.10.2015 11:13:01
1392	РЕКА	гз	зпо 1	713	СОПСТВЕНОСТ			1121-4225/2014	26.11.2014 15:41:50
1393	РЕКА	гз	зпо 1	437	СОПСТВЕНОСТ			1121-4225/2014	26.11.2014 15:41:50
1394	РЕКА	гз	зпо 1	1323	СОПСТВЕНОСТ			1121-4225/2014	26.11.2014 15:41:50
1396	2 РЕКА	гз	зпо 1	291	СОПСТВЕНОСТ			1121-4225/2014	26.11.2014 15:41:50
1397	РЕКА	гз	зпо 1	306	СОПСТВЕНОСТ			1121-4225/2014	26.11.2014 15:41:50
1399	РЕКА	гз	зпо 1	381	СОПСТВЕНОСТ			1121-4225/2014	26.11.2014 15:41:50
140	ТУРАНИЦА		к	633		814		1121-970/2013	06.12.2013 13:52:16
1400	РЕКА	гз	зпо 1	880	СОПСТВЕНОСТ			1121-4225/2014	26.11.2014 15:41:50
141	ТУРАНИЦА		п	308		814		1121-970/2013	06.12.2013 13:52:16
1498	2 ТУРАНИЦА	зз	н	8	75	СОПСТВЕНОСТ		1113-863/2014	26.12.2014 13:55:09

РЕПУБЛИКА МАКЕДОНИЈА
АГЕНЦИЈА ЗА КАТАСТАР НА НЕДВИЖНОСТИ
1105-5882/2016 од 02.09.2016 20:42:54



ИМОТЕН ЛИСТ број: 191 ПРЕПИС
Катастарска општина: CASA

ЛИСТ Б: ПОДАТОЦИ ЗА ЗЕМЈИШТЕТО (КАТАСТАРСКА ПАРЦЕЛА) И ЗА ПРАВОТО НА СОПСТВЕНОСТ										
Број на катастарска парцела		Викано место/улица	Катастарска		Површина во м2	Сопственост / сопственост / заедничка сопственост	Право преземено при конверзија на податоците од стариот ек.систем	Бр. на евид. лист	Бр. на пред. по кој е извршено запишување	Датум и час на запишување
основен	дел		култура	класа						
1533	2	ПЕТРОВО БРДО		15000	6	153		831	243 / 2014	25.06.2014 04:24:45
1534		ТУРАНИЦА		л	6	736		831	1121-970/2013	06.12.2013 13:52:16
1806		ЈАГОДИНСКА РЕКА	за	к		627	СОПСТВЕНОСТ		1112-330/2016	07.03.2016 11:49:10
2257		ТРАЈЧЕВСКА ЛИВАДА		к		1120	СОПСТВЕНОСТ		1121-970/2013	06.12.2013 13:52:16
2258		ТРАЈЧЕВСКИ ЛИВАДИ		31500		384		831	243 / 2014	25.06.2014 04:27:06
2260	1	ТРАЧЕВИ ЛИВАДИ		к		525	СОПСТВЕНОСТ		1121-970/2013	06.12.2013 13:52:16
2260	2	ТРАЧЕВИ ЛИВАДИ		к		4	СОПСТВЕНОСТ		1121-970/2013	06.12.2013 13:52:16
2261		ТУРАНИЦА	га	зпз 1		6	СОПСТВЕНОСТ		1121-4673/2014	25.12.2014 15:53:57
2261		ТУРАНИЦА	пнз	к		590	СОПСТВЕНОСТ		1121-4673/2014	25.12.2014 15:53:57
2262		ВОКАШНИЦА		к		273	СОПСТВЕНОСТ		1121-970/2013	06.12.2013 13:52:16
2263		ТРАЧЕВИ ЛИВАДИ	га	зпз 1		17	СОПСТВЕНОСТ		1121-4673/2014	25.12.2014 15:53:57
2263		ТРАЧЕВИ ЛИВАДИ	пнз	к		107	СОПСТВЕНОСТ		1121-4673/2014	25.12.2014 15:53:57
2264		ТРАЈЧЕВСКИ ЛИВАДИ		31500		60		831	243 / 2014	25.06.2014 04:27:06
2265		ТРАЈЧЕВСКА ЛИВАДА		к		141	СОПСТВЕНОСТ		1121-970/2013	06.12.2013 13:52:16
2406	2	ЈАГОДИНА РЕКА		л	4	112		814	1121-970/2013	06.12.2013 13:52:16
2407		ЈАГОДИНСКА РЕКА		л	4	216	СОПСТВЕНОСТ		1121-970/2013	06.12.2013 13:52:16
2408	2	ЈАГОДИНА РЕКА		л	4	214	СОПСТВЕНОСТ		1121-970/2013	06.12.2013 13:52:16
2409	2	ЈАГОДИНА РЕКА		л	4	56		814	1121-970/2013	06.12.2013 13:52:16
2414	2	ЈАГОДИНА РЕКА		л	4	213	СОПСТВЕНОСТ		1121-970/2013	06.12.2013 13:52:16
2415		ЈАГОДИНСКА РЕКА		л	4	1069		814	1121-970/2013	06.12.2013 13:52:16
2416	2	ЈАГОДИНА РЕКА		л	4	330	СОПСТВЕНОСТ		1121-970/2013	06.12.2013 13:52:16

РЕПУБЛИКА МАКЕДОНИЈА
АГЕНЦИЈА ЗА КАТАСТАР НА НЕДВИЖНОСТИ
1105-5882/2016 од 02.09.2016 20:42:54



ИМОТЕН ЛИСТ број: 191 ПРЕПИС
Катастарска општина: САСА

ЛИСТ Б: ПОДАТОЦИ ЗА ЗЕМЈИШТЕТО (КАТАСТАРСКА ПАРЦЕЛА) И ЗА ПРАВОТО НА СОПСТВЕНОСТ										
Број на катастарска парцела		Викано место/улица	Катастарска		Површина во м2	Сопственост / сопственост / заедничка сопственост	Право преземено при конверзија на податоците од стариот ел.систем	Бр. на извеш. лист	Бр. на пред. по кој е извршено запишување	Датум и час на запишување
основен	дел		култура	класа						
2417	2	ЈАГОДИНА РЕКА		л	4	220	СОПСТВЕНОСТ			1121-970/2013 06.12.2013 13:52:16
2445	2	АРИЗОВСКА МААЛА		лс	5	2833		814		1121-970/2013 06.12.2013 13:52:16
2452		АРИЗОНСКА МААЛА		л	5	568		814		1121-970/2013 06.12.2013 13:52:16
2454	2	АРИЗОНСКА МААЛА		лс	5	569	СОПСТВЕНОСТ			1121-970/2013 06.12.2013 13:52:16
2457	2	АРИЗОНСКА МААЛА		н	8	1450	СОПСТВЕНОСТ			1121-970/2013 06.12.2013 13:52:16
52		СВИНЈО БРДО		к		2909		814		1121-970/2013 06.12.2013 13:52:16
55		СВИНЈО БРДО	гз	зпа 1		56		814		1121-1230/2014 03.06.2014 11:05:39
55		СВИНЈО БРДО	гз	зпа 2		29		814		1121-1230/2014 03.06.2014 11:05:39
55		СВИНЈО БРДО	зз	ш	3	36236		814		1121-1230/2014 03.06.2014 11:05:39
56		СВИНЈО БРДО		к		2836		814		1121-970/2013 06.12.2013 13:52:16
57		СВИНЈИ ДОЛ	гз	зпа 1		222		814		1121-1238/2014 03.06.2014 13:27:22
57		СВИНЈИ ДОЛ	гз	зпа 2		103		814		1121-1238/2014 03.06.2014 13:27:22
57		СВИНЈИ ДОЛ	зз	ш	3	1152		814		1121-1238/2014 03.06.2014 13:27:22
59	1	СВИНЈИ ДОЛ		ш	3	583		814		1121-970/2013 06.12.2013 13:52:16
59	2	СВИНЈИ ДОЛ	гз	зпа 1		84		814		1121-1240/2014 03.06.2014 13:39:20
59	2	СВИНЈИ ДОЛ	гз	зпа 2		25		814		1121-1240/2014 03.06.2014 13:39:20
59	2	СВИНЈИ ДОЛ	пна	к		2730		814		1121-1240/2014 03.06.2014 13:39:20
61		СВИНЈИ ДОЛ	гз	гпа		11637		814		1121-1541/2014 18.06.2014 10:41:55
62		СВИНЈИ ДОЛ	гз	зпа 1		212		814		1121-1457/2014 11.06.2014 12:04:10
62		СВИНЈИ ДОЛ	пна	к		5456		814		1121-1457/2014 11.06.2014 12:04:10
991		САРАВСКА МААЛА		к		771		814		1121-970/2013 06.12.2013 13:52:16

РЕПУБЛИКА МАКЕДОНИЈА
АГЕНЦИЈА ЗА КАТАСТАР НА НЕДВИЖНОСТИ
1105-5882/2016 од 02.09.2016 20:42:54



ИМОТЕН ЛИСТ број: 191 ПРЕПИС
Катастарска општина: CASA

ЛИСТ Б: ПОДАТОЦИ ЗА ЗЕМЈИШТЕТО (КАТАСТАРСКА ПАРЦЕЛА) И ЗА ПРАВОТО НА СОПСТВЕНОСТ											
Број на катастарска парцела		Викано место/улица	Катастарска			Површина во м2	Сопственост / сопственост / заедничка сопственост	Право преземено при конверзија на податоците од стариот еп.систем	Бр. на евид. лист	Бр. на пред. по кој е извршено запишување	Датум и час на запишување
основен	дел		култура	класа							
992		САРАВСКА МААЛА		к		272		814		1121-970/2013	06.12.2013 13:52:16
993		САРАВСКА МААЛА		к		253		814		1121-970/2013	06.12.2013 13:52:16
994		САРАВСКО МААЛО	пш	к		279		814		1121-1288/2014	05.06.2014 10:13:48
994		САРАВСКО МААЛО	з	н	7	288		814		1121-1288/2014	05.06.2014 10:13:48

ЛИСТ В: ПОДАТОЦИ ЗА ЗГРАДИ, ПОСЕБНИ ДЕЛОВИ ОД ЗГРАДИ И ДРУГИ ОБЈЕКТИ И ЗА ПРАВОТО НА СОПСТВЕНОСТ																	
Број на катастарска парцела		Адреса (улица и куќен број на зграда)	Бр. на зграда/дел од зграда	Национален код за зградата	Национален код за посебни делови од зградата	Внекабелен план на посебни делови од зградата			Национален код за посебни делови од зградата	Внатрешна површина во м2	Отворена површина во м2	Волумен во м3	Сопственост / сопственост / заедничка сопственост	Право преземено при конверзија на податоците од стариот еп.систем	Бр. на евид. лист	Бр. на пред. по кој е извршено запишување	Датум и час на запишување
основен	дел					Вид	Зем	Зем									
51	0	СВИЊО БРДО	1	Г1-1		1	ПР	1	П	142			СОПСТВЕНОСТ			1121-4671/2014	25.12.2014 10:03:30
51	0	СВИЊО БРДО	2	Г1-1		1	ПР	1	Б	11			СОПСТВЕНОСТ			1121-4671/2014	25.12.2014 10:03:30
51	0	СВИЊО БРДО	3	Г1-1		1	ПР	1	Б	11			СОПСТВЕНОСТ			1121-4671/2014	25.12.2014 10:03:30
51	0	СВИЊО БРДО	4	Г1-1		1	ПР	1	П	20			СОПСТВЕНОСТ			1121-4671/2014	25.12.2014 10:03:30
57	0	CASA	1		Б4	1	ПР		ДП	104			СОПСТВЕНОСТ			1121-657/2013	11.11.2013 15:38:28
57	0	CASA	1		Б4	2	ПР		ДП	58			СОПСТВЕНОСТ			1121-657/2013	11.11.2013 15:38:28
57	0	CASA	1		Б4	3	ПР		ДП	27			СОПСТВЕНОСТ			1121-657/2013	11.11.2013 15:38:28
57	0	CASA	2		Б4	1	1		ДП	73			СОПСТВЕНОСТ			1121-657/2013	11.11.2013 15:38:28
57	0	CASA	2		Б4	1	2		ДП	71			СОПСТВЕНОСТ			1121-657/2013	11.11.2013 15:38:28
57	0	CASA	2		Б4	1	ПР		ДП	94			СОПСТВЕНОСТ			1121-657/2013	11.11.2013 15:38:28
59	2	CASA	1		A1	1	ПР		ДП	70			СОПСТВЕНОСТ			1121-654/2013	11.11.2013 10:36:08
79	0	СВИЊО БРДО	2	Г1-1		1	ПР	1	П	21			СОПСТВЕНОСТ			1121-4671/2014	25.12.2014 10:03:30

РЕПУБЛИКА МАКЕДОНИЈА
АГЕНЦИЈА ЗА КАТАСТАР НА НЕДВИЖНОСТИ
1105-5882/2016 од 02.09.2016 20:42:54



ИМОТЕН ЛИСТ број: 191 ПРЕПИС
Катастарска општина: CASA

ЛИСТ В: ПОДАТОЦИ ЗА ЗГРАДИ, ПОСЕБНИ ДЕЛОВИ ОД ЗГРАДИ И ДРУГИ ОБЈЕКТИ И ЗА ПРАВОТО НА СОПСТВЕНОСТ													
Број на катастарска парцела	Адреса (улица и куќен број на зграда)	Бр. на зграда	Национална карта на земјата	Намена на зградата	Вид на сопственост	Вид на дел	Вид на дел	Вид на дел	Вид на дел	Вид на дел	Вид на дел	Вид на дел	Вид на дел
Број на катастарска парцела	Адреса (улица и куќен број на зграда)	Бр. на зграда	Национална карта на земјата	Намена на зградата	Вид на сопственост	Вид на дел	Вид на дел	Вид на дел	Вид на дел	Вид на дел	Вид на дел	Вид на дел	Вид на дел
79	0	СВИЊО БРДО	3	Г1-1	1	ПР	1	П	4			СОПСТВЕНОСТ	
79	0	СВИЊО БРДО	4	Г1-1	1	ПР	1	П	10			СОПСТВЕНОСТ	
91	2	СВИЊО БРДО	1	Г1-1	1	ПР	1	П	49			СОПСТВЕНОСТ	
91	2	СВИЊО БРДО	2	Г1-1	1	ПР	1	Б		167		СОПСТВЕНОСТ	
91	2	СВИЊО БРДО	3	Г1-1	1	ПР	1	Б		74		СОПСТВЕНОСТ	
142	0	CASA	1		Б4	1	ПР	ДП	209			СОПСТВЕНОСТ	
142	0	CASA	1		Б4	2	ПР	ДП	33			СОПСТВЕНОСТ	
142	0	CASA	1		А1	3	ПР	ДП	33			СОПСТВЕНОСТ	
142	0	ТУРАНИЦА	10	Г1-1	1	К1	1	П	163			СОПСТВЕНОСТ	
142	0	ТУРАНИЦА	10	Г1-1	1	ПР	1	П	171			СОПСТВЕНОСТ	
142	0	ТУРАНИЦА	12	Г1-1	1	ПР	-	П	44			СОПСТВЕНОСТ	
142	0	ТУРАНИЦА	13	Г1-1	1	ПР	-	П	6			СОПСТВЕНОСТ	
142	0	CASA	2		Б4	1	ПР	ДП	56			СОПСТВЕНОСТ	
142	0	CASA	3		А1	1	ПР	ДП	143			СОПСТВЕНОСТ	
142	0	CASA	3		Б4	2	ПР	ДП	40			СОПСТВЕНОСТ	
142	0	CASA	3		Б4	3	ПР	ДП	147			СОПСТВЕНОСТ	
142	0	CASA	4		Б4	1	ПР	ДП	47			СОПСТВЕНОСТ	
143	0	КОЗЈА РЕКА	1	Г1-1	1	К1	-	П	357			СОПСТВЕНОСТ	
143	0	КОЗЈА РЕКА	1	Г1-1	1	ПР	-	П	379			СОПСТВЕНОСТ	
143	0	КОЗЈА РЕКА	2	Г1-1	1	ПР	-	П	460			СОПСТВЕНОСТ	
143	0	КОЗЈА РЕКА	3	Г1-1	1	ПР	-	П	414			СОПСТВЕНОСТ	

РЕПУБЛИКА МАКЕДОНИЈА
АГЕНЦИЈА ЗА КАТАСТАР НА НЕДВИЖНОСТИ
1105-5882/2016 од 02.09.2016 20:42:54



ИМОТЕН ЛИСТ број: 191 ПРЕПИС
Катастарска општина: CASA

ЛИСТ В: ПОДАТОЦИ ЗА ЗГРАДИ, ПОСЕБНИ ДЕЛОВИ ОД ЗГРАДИ И ДРУГИ ОБЈЕКТИ И ЗА ПРАВОТО НА СОПСТВЕНОСТ																	
Број на катастарска парцела		Адреса (улица и куќен број на зграда)	Бр. на зградата	Нив. на зградата	Намена на зградата	Вид/Категорија на посебен/заведнички дел од зградата			Намена на посебен/заведнички дел од зградата	Внатрешна површина во м2	Отворена површина во м2	Волумен во м3	Сопственост / сопственост / заведничка сопственост	Право прекинато при конверзија на податоците од стариот евиденцијат	Бр. на евид. лист	Бр. на пред. по кој е извршено запишување	Датум и час на запишување
основен	дел					Бр.	Вид	Бр.									
198	0	ЛИСИНКИ КАМЕН	1	Г1-1		1	ПР	1	П	57			СОПСТВЕНОСТ			1121-4463/2014	13.12.2014 10:01:33
198	0	ЛИСИНКИ КАМЕН	3	Г1-1		1	ПР	1	П	38			СОПСТВЕНОСТ			1121-4463/2014	13.12.2014 10:01:33
198	0	ЛИСИНКИ КАМЕН	4	Г1-1		1	ПР	1	П	19			СОПСТВЕНОСТ			1121-4463/2014	13.12.2014 10:01:33
198	0	ЛИСИНКИ КАМЕН	5	Г1-1		1	ПР	1	П	16			СОПСТВЕНОСТ			1121-4463/2014	13.12.2014 10:01:33
198	0	ЛИСИНКИ КАМЕН	6	Г1-1		1	ПР	1	П	9			СОПСТВЕНОСТ			1121-4463/2014	13.12.2014 10:01:33
198	0	ЛИСИНКИ КАМЕН	7	Г1-1		1	ПР	1	П	57			СОПСТВЕНОСТ			1121-4463/2014	13.12.2014 10:01:33
198	0	ЛИСИНКИ КАМЕН	8	Г1-1		1	К 1	1	П	201			СОПСТВЕНОСТ			1121-4463/2014	13.12.2014 10:01:33
198	0	ЛИСИНКИ КАМЕН	8	Г1-1		1	К 2	1	П	201			СОПСТВЕНОСТ			1121-4463/2014	13.12.2014 10:01:33
198	0	ЛИСИНКИ КАМЕН	8	Г1-1		1	К 3	1	П	201			СОПСТВЕНОСТ			1121-4463/2014	13.12.2014 10:01:33
198	0	ЛИСИНКИ КАМЕН	8	Г1-1		1	К 4	1	П	201			СОПСТВЕНОСТ			1121-4463/2014	13.12.2014 10:01:33
198	0	ЛИСИНКИ КАМЕН	8	Г1-1		1	ПР	1	П	382			СОПСТВЕНОСТ			1121-4463/2014	13.12.2014 10:01:33
198	0	ЛИСИНКИ КАМЕН	9	Г1-1		1	ПР	1	П	28			СОПСТВЕНОСТ			1121-4463/2014	13.12.2014 10:01:33
230	0	САРАВСКО МААЛО	1	Г1-1		1	ПР	1	Б	54			СОПСТВЕНОСТ			1121-4671/2014	25.12.2014 10:03:30
1134	0	РЕКА	1	Г1-1		1	ПР	1	ДЛД		823		СОПСТВЕНОСТ			1121-4225/2014	26.11.2014 15:41:50
1135	0	РЕКА	1	Г1-1		1	ПР	1	ДЛД		800		СОПСТВЕНОСТ			1121-4225/2014	26.11.2014 15:41:50
1136	0	РЕКА	1	Г1-1		1	ПР	1	ДЛД		463		СОПСТВЕНОСТ			1121-4225/2014	26.11.2014 15:41:50
1137	0	РЕКА	1	Г1-1		1	ПР	1	ДЛД		683		СОПСТВЕНОСТ			1121-4225/2014	26.11.2014 15:41:50
1138	0	РЕКА	1	Г1-1		1	ПР	1	ДЛД		1303		СОПСТВЕНОСТ			1121-4225/2014	26.11.2014 15:41:50
1139	1	РЕКА	1	Г1-1		1	ПР	1	ДЛД		544		СОПСТВЕНОСТ			1121-4225/2014	26.11.2014 15:41:50
1140	0	РЕКА	1	Г1-1		1	ПР	1	ДЛД		627		СОПСТВЕНОСТ			1121-4225/2014	26.11.2014 15:41:50
1141	0	РЕКА	1	Г1-1		1	ПР	1	ДЛД		744		СОПСТВЕНОСТ			1121-4225/2014	26.11.2014 15:41:50

РЕПУБЛИКА МАКЕДОНИЈА
АГЕНЦИЈА ЗА КАТАСТАР НА НЕДВИЖНОСТИ
1105-5882/2016 од 02.09.2016 20:42:54



ИМОТЕН ЛИСТ број: 191 ПРЕПИС
Катастарска општина: САСА

ЛИСТ В: ПОДАТОЦИ ЗА ЗГРАДИ, ПОСЕБНИ ДЕЛОВИ ОД ЗГРАДИ И ДРУГИ ОБЈЕКТИ И ЗА ПРАВОТО НА СОПСТВЕНОСТ																	
Број на катастарска парцела		Адреса (улица и куќен број на зграда)	Бр. на зградата	Нив. на зр. - дот. бр.	Намена на зр. преземено при конверзија на податоците од стариот ел.систем	Влез/Излез на посебни делови од зграда			Намена на посебни/индивидуални дел од зграда	Внатрешна површина во м2	Отворена површина во м2	Волумен во м3	Сопственост / сопственост / заедничка сопственост	Право преземено при конверзија на податоците од стариот ел.систем	Бр. на ел.лист	Бр. на пред. по кој е извршено запишување	Датум и час на запишување
основен	дел					Бр.	Кл.	Дел									
1366	2	МЈОВЦИ	1	Г1-1		1	ПР	1	ДЛД		25771		СОПСТВЕНОСТ			1121-555/2015	16.10.2015 14:37:46
1374	0	РЕКА	1	Г1-1		1	ПР	1	ДЛД		1020		СОПСТВЕНОСТ			1121-4225/2014	26.11.2014 15:41:50
1375	0	РЕКА	1	Г1-1		1	ПР	1	ДЛД		2974		СОПСТВЕНОСТ			1121-4225/2014	26.11.2014 15:41:50
1376	0	РЕКА	1	Г1-1		1	ПР	1	ДЛД		535		СОПСТВЕНОСТ			1121-4225/2014	26.11.2014 15:41:50
1377	0	РЕКА	1	Г1-1		1	ПР	1	ДЛД		1026		СОПСТВЕНОСТ			1121-4225/2014	26.11.2014 15:41:50
1378	0	РЕКА	1	Г1-1		1	ПР	1	ДЛД		924		СОПСТВЕНОСТ			1121-4225/2014	26.11.2014 15:41:50
1379	0	ПЕТРОВА РЕКА	1	Г1-1		1	ПР	1	ДЛД		1676		СОПСТВЕНОСТ			1121-4225/2014	26.11.2014 15:41:50
1380	0	РЕКА	1	Г1-1		1	ПР	1	ДЛД		1312		СОПСТВЕНОСТ			1121-4225/2014	26.11.2014 15:41:50
1381	0	РЕКА	1	Г1-1		1	ПР	1	ДЛД		1032		СОПСТВЕНОСТ			1121-4225/2014	26.11.2014 15:41:50
1382	0	РЕКА	1	Г1-1		1	ПР	1	ДЛД		693		СОПСТВЕНОСТ			1121-4225/2014	26.11.2014 15:41:50
1383	0	РЕКА	1	Г1-1		1	ПР	1	ДЛД		539		СОПСТВЕНОСТ			1121-4225/2014	26.11.2014 15:41:50
1384	0	РЕКА	1	Г1-1		1	ПР	1	ДЛД		746		СОПСТВЕНОСТ			1121-4225/2014	26.11.2014 15:41:50
1385	0	РЕКА	1	Г1-1		1	ПР	1	ДЛД		2428		СОПСТВЕНОСТ			1121-4225/2014	26.11.2014 15:41:50
1386	0	РЕКА	1	Г1-1		1	ПР	1	ДЛД		2677		СОПСТВЕНОСТ			1121-4225/2014	26.11.2014 15:41:50
1387	0	РЕКА	1	Г1-1		1	ПР	1	ДЛД		2173		СОПСТВЕНОСТ			1121-4225/2014	26.11.2014 15:41:50
1388	0	РЕКА	1	Г1-1		1	ПР	1	ДЛД		2011		СОПСТВЕНОСТ			1121-4225/2014	26.11.2014 15:41:50
1389	0	РЕКА	1	Г1-1		1	ПР	1	ДЛД		2939		СОПСТВЕНОСТ			1121-4225/2014	26.11.2014 15:41:50
1390	0	РЕКА	1	Г1-1		1	ПР	1	ДЛД		2136		СОПСТВЕНОСТ			1121-4225/2014	26.11.2014 15:41:50
1391	0	РЕКА	1	Г1-1		1	ПР	1	ДЛД		1536		СОПСТВЕНОСТ			1121-4225/2014	26.11.2014 15:41:50
1392	0	РЕКА	1	Г1-1		1	ПР	1	ДЛД		713		СОПСТВЕНОСТ			1121-4225/2014	26.11.2014 15:41:50
1393	0	РЕКА	1	Г1-1		1	ПР	1	ДЛД		438		СОПСТВЕНОСТ			1121-4225/2014	26.11.2014 15:41:50

РЕПУБЛИКА МАКЕДОНИЈА
АГЕНЦИЈА ЗА КАТАСТАР НА НЕДВИЖНОСТИ
1105-5882/2016 од 02.09.2016 20:42:54



ИМОТЕН ЛИСТ број: 191 ПРЕПИС
Катастарска општина: САСА

ЛИСТ В: ПОДАТОЦИ ЗА ЗГРАДИ, ПОСЕБНИ ДЕЛОВИ ОД ЗГРАДИ И ДРУГИ ОБЈЕКТИ И ЗА ПРАВОТО НА СОПСТВЕНОСТ																	
Број на катастарска парцела		Адреса (улица и куќен број на зграда)	Бр. на изградена зграда	Нам. на згр. и дел од згр.	Намена на згр. прекинато при конверзија на податоците од стариот ел.систем	Влез/Кат/Број на посебен/застапен дел од зграда			Намена на посебен/застапен дел од зграда	Внатрешна површина во м2	Отворена површина во м2	Волумен во м3	Сопственост / сосопственост / заедничка сопственост	Право преземено при конверзија на податоците од стариот ел.систем	Бр. на евид. лист	Бр. на пред. по кој е извршено запишување	Датум и час на запишување
основен	дел					Влез	Кат	Број									
1394	0	РЕКА	1	Г1-1		1	ПР	1	ДПД		1323		СОПСТВЕНОСТ			1121-4225/2014	26.11.2014 15:41:50
1395	0	РЕКА	1	Г1-1		1	ПР	1	Б		380		СОПСТВЕНОСТ			1121-4225/2014	26.11.2014 15:41:50
1396	1	РЕКА	1	Г1-1		1	ПР	1	ДПД		572		СОПСТВЕНОСТ			1121-4225/2014	26.11.2014 15:41:50
1396	2	РЕКА	1	Г1-1		1	ПР	1	ДПД		291		СОПСТВЕНОСТ			1121-4225/2014	26.11.2014 15:41:50
1397	0	РЕКА	1	Г1-1		1	ПР	1	ДПД		306		СОПСТВЕНОСТ			1121-4225/2014	26.11.2014 15:41:50
1398	0	РЕКА	1	Г1-1		1	ПР	1	ДПД		329		СОПСТВЕНОСТ			1121-4225/2014	26.11.2014 15:41:50
1399	0	РЕКА	1	Г1-1		1	ПР	1	ДПД		381		СОПСТВЕНОСТ			1121-4225/2014	26.11.2014 15:41:50
1400	0	РЕКА	1	Г1-1		1	ПР	1	ДПД		880		СОПСТВЕНОСТ			1121-4225/2014	26.11.2014 15:41:50
1401	0	РЕКА	1	Г1-1		1	ПР	1	ДПД		4708		СОПСТВЕНОСТ			1121-4225/2014	26.11.2014 15:41:50
1436	0	РЕКА	1	Г1-1		1	ПР	1	ДПД		844		СОПСТВЕНОСТ			1121-4225/2014	26.11.2014 15:41:50
1437	0	РЕКА	1	Г1-1		1	ПР	1	ДПД		3165		СОПСТВЕНОСТ			1121-4225/2014	26.11.2014 15:41:50
1438	0	РЕКА	1	Г1-1		1	ПР	1	ДПД		914		СОПСТВЕНОСТ			1121-4225/2014	26.11.2014 15:41:50
1439	0	РЕКА	1	Г1-1		1	ПР	1	ДПД		1468		СОПСТВЕНОСТ			1121-4225/2014	26.11.2014 15:41:50
1440	0	РЕКА	1	Г1-1		1	ПР	1	ДПД		925		СОПСТВЕНОСТ			1121-4225/2014	26.11.2014 15:41:50
1441	0	РЕКА	1	Г1-1		1	ПР	1	ДПД		475		СОПСТВЕНОСТ			1121-4225/2014	26.11.2014 15:41:50
1455	0	САСА	1	Г1-1		1	ПР	1	Б		3497		СОПСТВЕНОСТ			1121-4063/2014	14.11.2014 09:40:49
1455	0	САСА	2	Г1-1		1	ПР	1	Б		1045		СОПСТВЕНОСТ			1121-4063/2014	14.11.2014 09:40:49
1455	0	САСА	3	Г1-1		1	ПР	1	Б		746		СОПСТВЕНОСТ			1121-4063/2014	14.11.2014 09:40:49
1455	0	САСА	5	Г1-1		1	ПР	1	П	105			СОПСТВЕНОСТ			1121-4463/2014	13.12.2014 10:01:33
1458	1	САСА	1	Г1-1		1	ПР	1	Б		2034		СОПСТВЕНОСТ			1121-4063/2014	14.11.2014 09:40:49
1459	2	САРАВОКО МААЛО	1	Г1-1		1	ПР	-	ДПД	12			СОПСТВЕНОСТ			1121-553/2015	15.10.2015 14:23:15

РЕПУБЛИКА МАКЕДОНИЈА
АГЕНЦИЈА ЗА КАТАСТАР НА НЕДВИЖНОСТИ
1105-5882/2016 од 02.09.2016 20:42:54



ИМОТЕН ЛИСТ број: 191 ПРЕПИС
Катастарска општина: САСА

ЛИСТ В: ПОДАТОЦИ ЗА ЗГРАДИ, ПОСЕБНИ ДЕЛОВИ ОД ЗГРАДИ И ДРУГИ ОБЈЕКТИ И ЗА ПРАВОТО НА СОПСТВЕНОСТ																	
Број на катастарска парцела		Адреса (улица и куќен број на зграда)	Бр. на зградата	Нив. на зграда	Намена на зградата, прекинување на податоците од стариот еп.систем	Влез/Излез на посебен/заведнички деп од зградата			Намена на посебен/заведнички деп од зградата	Внатрешна површина во м2	Отворена површина во м2	Волумен во м3	Сопственост / сопственост / заведничка сопственост	Право преземено при конверзија на податоците од стариот еп.систем	Бр. на евид. лист	Бр. на пред. по кој е извршено запишување	Датум и час на запишување
основен	дел					Влез	Изл	Број									
1459	2	САРАВСКО МААЛО	2	Г1-1		1	ПР	-	П	41			СОПСТВЕНОСТ			1112-203/2016	10.02.2016
1460	1	САСА	1		ЗГРАДИ ВО ИНДУСТРИЈА И РУДАРСТВО	001	ПР	000		86				831		1 / 3	08.08.2003
1460	1	САСА	10		ЗГРАДИ ВО ИНДУСТРИЈА И РУДАРСТВО	001	ПР	000		403				831		1 / 3	08.08.2003
1460	1	САСА	11		ЗГРАДИ ВО ИНДУСТРИЈА И РУДАРСТВО	001	ПР	000		110				831		1 / 3	08.08.2003
1460	1	САСА	12		ЗГРАДИ ВО ИНДУСТРИЈА И РУДАРСТВО	001	ПР	000		14				831		1 / 3	08.08.2003
1460	1	САСА	13		ЗГРАДИ ВО ИНДУСТРИЈА И РУДАРСТВО	001	1	000		223				831		1 / 3	08.08.2003
1460	1	САСА	13		ЗГРАДИ ВО ИНДУСТРИЈА И РУДАРСТВО	001	ПР	000		177				831		1 / 3	08.08.2003
1460	1	САСА	14		ЗГРАДИ ВО ИНДУСТРИЈА И РУДАРСТВО	001	ПР	000		572				831		1 / 3	08.08.2003
1460	1	САРАВСКО МААЛО	16	Г1-1		1	ПР	1	П	38			СОПСТВЕНОСТ			1121-4463/2014	13.12.2014 10:01:33
1460	1	САРАВСКО МААЛО	17	Г1-1		1	ПР	1	П	20			СОПСТВЕНОСТ			1121-4463/2014	13.12.2014 10:01:33
1460	1	САСА	18		ЗГРАДИ ВО ИНДУСТРИЈА И РУДАРСТВО	001	ПР	000		1009				831		1 / 3	14.08.2003
1460	1	САРАВСКО МААЛО	19	Г1-1		1	ПР	1	П	772			СОПСТВЕНОСТ			1121-4463/2014	13.12.2014 10:01:33
1460	1	САСА	2		ЗГРАДИ ВО ИНДУСТРИЈА И РУДАРСТВО	001	ПР	000		103				831		1 / 3	08.08.2003

РЕПУБЛИКА МАКЕДОНИЈА
АГЕНЦИЈА ЗА КАТАСТАР НА НЕДВИЖНОСТИ
1105-5882/2016 од 02.09.2016 20:42:54



ИМОТЕН ЛИСТ број: 191 ПРЕПИС
Катастарска општина: САСА

ЛИСТ В: ПОДАТОЦИ ЗА ЗГРАДИ, ПОСЕБНИ ДЕЛОВИ ОД ЗГРАДИ И ДРУГИ ОБЈЕКТИ И ЗА ПРАВОТО НА СОПСТВЕНОСТ																	
Број на катастарска парцела		Адреса (улица и куќен број на зграда)	Бр. на зградата / делот	Национален код за зградата	Намена на зградата / посебен дел од зградата	Внатрешен дел од зградата			Намена на посебен/заклучен дел од зградата	Внатрешна површина во м2	Отворена површина во м2	Волумен во м3	Сопственост / сопственост / заедничка сопственост	Право преземено при конверзија на податоците од стариот вл.систем	Бр. на вв. лист	Бр. на пред. по кој е извршено запишување	Датум и час на запишување
основен	дел					Број	Кл.	Број									
1460	1	САРАФСКО МААЛО	20	Г1-1		1	К	1	1	П	122		СОПСТВЕНОСТ			1121-4463/2014	13.12.2014 10:01:33
1460	1	САРАФСКО МААЛО	20	Г1-1		1	ПР		1	П	152		СОПСТВЕНОСТ			1121-4463/2014	13.12.2014 10:01:33
1460	1	САРАФСКО МААЛО	20	Г1-1		1	СУ		1	П	73		СОПСТВЕНОСТ			1121-4463/2014	13.12.2014 10:01:33
1460	1	САРАФСКО МААЛО	21	Г1-1		1	ПР		1	П	116		СОПСТВЕНОСТ			1121-4463/2014	13.12.2014 10:01:33
1460	1	САРАФСКО МААЛО	22	Г1-1		1	ПР		1	П	44		СОПСТВЕНОСТ			1121-4463/2014	13.12.2014 10:01:33
1460	1	САРАФСКО МААЛО	23	Г1-1		1	ПР		1	П	100		СОПСТВЕНОСТ			1121-4463/2014	13.12.2014 10:01:33
1460	1	САРАФСКО МААЛО	24	Г1-1		1	ПР		1	П	16		СОПСТВЕНОСТ			1121-4463/2014	13.12.2014 10:01:33
1460	1	САРАФСКО МААЛО	25		ЗГРАДИ ВО ИНДУСТРИЈА И РУДАРСТВО	001	ПР		1		300			831		2 / 12	20.01.2012
1460	1	САСА	26		ЗГРАДИ ВО ИНДУСТРИЈА И РУДАРСТВО	001	ПР		000		43			831		1 / 3	14.08.2003
1460	1	САРАФСКО МААЛО	28	Г1-1		1	ПР		1	П	250		СОПСТВЕНОСТ			1121-4463/2014	13.12.2014 10:01:33
1460	1	САРАФСКО МААЛО	29	Г1-1		1	ПР		1	П	27		СОПСТВЕНОСТ			1121-4463/2014	13.12.2014 10:01:33
1460	1	САСА	3		ЗГРАДИ ВО ИНДУСТРИЈА И РУДАРСТВО	001	ПР		000		117			831		1 / 3	08.08.2003
1460	1	САРАФСКО МААЛО	30	Г1-1		1	ПР		1	Б	42		СОПСТВЕНОСТ			1121-4463/2014	13.12.2014 10:01:33
1460	1	САРАФСКО МААЛО	31	Г1-1		1	ПР		1	П	87		СОПСТВЕНОСТ			1121-4463/2014	13.12.2014 10:01:33
1460	1	САРАФСКО МААЛО	32	Г1-1		1	ПР		1	П	8		СОПСТВЕНОСТ			1121-4463/2014	13.12.2014 10:01:33
1460	1	САСА	33		ЗГРАДИ ВО ИНДУСТРИЈА И РУДАРСТВО	001	ПР		000		43			831		1 / 3	08.08.2003
1460	1	САРАФСКО МААЛО	34	Г1-1		1	ПР		1	П	132		СОПСТВЕНОСТ			1121-4463/2014	13.12.2014 10:01:33
1460	1	САРАФСКО МААЛО	35	Г1-1		1	ПР		1	П	7		СОПСТВЕНОСТ			1121-4463/2014	13.12.2014 10:01:33

РЕПУБЛИКА МАКЕДОНИЈА
АГЕНЦИЈА ЗА КАТАСТАР НА НЕДВИЖНОСТИ
1105-5882/2016 од 02.09.2016 20:42:54



ИМОТЕН ЛИСТ број: 191 ПРЕПИС
Катастарска општина: CASA

ЛИСТ В: ПОДАТОЦИ ЗА ЗГРАДИ, ПОСЕБНИ ДЕЛОВИ ОД ЗГРАДИ И ДРУГИ ОБЈЕКТИ И ЗА ПРАВОТО НА СОПСТВЕНОСТ													
Број на катастарска парцела	Адреса (улица и куќен број на зграда)	Бр. на зграда/дел од зграда	Намена на зградата/дел од зградата	Вид на сопственост			Намена на посебен/заеднички дел од зграда	Внатрешна површина во м ²	Отворена површина во м ²	Вкупна површина во м ²	Сопственост / сопственост / заедничка сопственост	Прво преземено при конверзија на податоците од стариот в.лист	Бр. на в.лист
				Вид	Вид	Вид							
1460	1	САРАЈСКО МААЛО	38	Г1-1	1	ПР	1	ДПД	2280		СОПСТВЕНОСТ		1121-4463/2014
1460	1	CASA	4		001	ПР	000		37			831	1 / 3
1460	1	CASA	5		001	ПР	000		300			831	1 / 3
1460	1	CASA	5		001	СУ	000		191			831	1 / 3
1460	1	CASA	6		001	ПР	000		631			831	1 / 3
1460	1	CASA	6		002	ПР	000		17			831	1 / 3
1460	1	CASA	6		003	ПР	000		12			831	1 / 3
1460	1	CASA	7		001	ПР	000		244			831	1 / 3
1460	1	CASA	7		001	ПР	000		4			831	1 / 3
1460	1	CASA	8		001	ПР	000		484			831	1 / 3
1460	1	CASA	9		001	ПР	000		199			831	1 / 3
1461	0	ТУРАНИЦА	1	Г1-1	1	ПР	1	П	109		СОПСТВЕНОСТ		1121-4673/2014

РЕПУБЛИКА МАКЕДОНИЈА
АГЕНЦИЈА ЗА КАТАСТАР НА НЕДВИЖНОСТИ
1105-5882/2016 од 02.09.2016 20:42:54



ИМОТЕН ЛИСТ број: 191 ПРЕПИС
Катастарска општина: CASA

ЛИСТ В: ПОДАТОЦИ ЗА ЗГРАДИ, ПОСЕБНИ ДЕЛОВИ ОД ЗГРАДИ И ДРУГИ ОБЈЕКТИ И ЗА ПРАВОТО НА СОПСТВЕНОСТ																	
Број на катастарска парцела		Адреса (улица и куќен број на зграда)	Бр. на зграда/дел	Нив. на зр. - друг об.	Намена на зр. преземено при конверзија на податоците од стариот вл.систем	Внатрешен дел од зграда			Намена на посебен/заеднички дел од зграда	Внатрешна површина во м2	Отворена површина во м2	Волумен во м3	Сопственост / сопственост / заедничка сопственост	Право преземено при конверзија на податоците од стариот вл.систем	Бр. на вл.лист	Бр. на пред. по кој е извршено запишување	Датум и час на запишување
основен	дел					Вн.	З.	Дел									
1461	0	ТУРАНИЦА	3	Г1-1		1	ПР	1	П	7			СОПСТВЕНОСТ			1121-4673/2014	25.12.2014 15:53:57
1461	0	ТУРАНИЦА	5	Г1-1		1	ПР	1	П	3			СОПСТВЕНОСТ			1121-4673/2014	25.12.2014 15:53:57
1538	1	РЕКА	3	Г1-1		1	ПР	1	ДЛД		35269		СОПСТВЕНОСТ			1121-4225/2014	26.11.2014 15:41:50
1538	1	РЕКА	4	Г1-1		1	ПР	1	П	45			СОПСТВЕНОСТ			1121-4673/2014	25.12.2014 15:53:57
1538	1	РЕКА	5	Г1-1		1	ПР	1	П	84			СОПСТВЕНОСТ			1121-4673/2014	25.12.2014 15:53:57
1538	1	РЕКА	6	Г1-1		1	ПР	1	П	10			СОПСТВЕНОСТ			1121-4673/2014	25.12.2014 15:53:57
1538	1	РЕКА	7	Г1-1		1	ПР	1	П	11			СОПСТВЕНОСТ			1121-4673/2014	25.12.2014 15:53:57
1538	1	РЕКА	8	Г1-1		1	ПР	1	П	3			СОПСТВЕНОСТ			1121-4673/2014	25.12.2014 15:53:57
1543	0	ОСОИНО	1	Г1-2		1	ПР	1	П	30			СОПСТВЕНОСТ			1121-4673/2014	25.12.2014 15:53:57
1777	0	РЕКА	1	Г1-1		1	ПР	1	ДЛД		501		СОПСТВЕНОСТ			1121-4225/2014	26.11.2014 15:41:50
1778	0	РЕКА	1	Г1-1		1	ПР	1	ДЛД		827		СОПСТВЕНОСТ			1121-4225/2014	26.11.2014 15:41:50
1779	0	РЕКА	1	Г1-1		1	ПР	1	ДЛД		2119		СОПСТВЕНОСТ			1121-4225/2014	26.11.2014 15:41:50
1780	0	РЕКА	1	Г1-1		1	ПР	1	ДЛД		1871		СОПСТВЕНОСТ			1121-4225/2014	26.11.2014 15:41:50
1781	0	РЕКА	1	Г1-1		1	ПР	1	ДЛД		1051		СОПСТВЕНОСТ			1121-4225/2014	26.11.2014 15:41:50
1782	0	РЕКА	1	Г1-1		1	ПР	1	ДЛД		375		СОПСТВЕНОСТ			1121-4225/2014	26.11.2014 15:41:50
1783	0	РЕКА	1	Г1-1		1	ПР	1	ДЛД		1039		СОПСТВЕНОСТ			1121-4225/2014	26.11.2014 15:41:50
1784	0	РЕКА	1	Г1-1		1	ПР	1	ДЛД		2056		СОПСТВЕНОСТ			1121-4225/2014	26.11.2014 15:41:50
1785	0	РЕКА	1	Г1-1		1	ПР	1	ДЛД		924		СОПСТВЕНОСТ			1121-4225/2014	26.11.2014 15:41:50
1786	0	РЕКА	1	Г1-1		1	ПР	1	ДЛД		1087		СОПСТВЕНОСТ			1121-4225/2014	26.11.2014 15:41:50
1787	0	РЕКА	1	Г1-1		1	ПР	1	ДЛД		832		СОПСТВЕНОСТ			1121-4225/2014	26.11.2014 15:41:50
1788	0	РЕКА	1	Г1-1		1	ПР	1	ДЛД		121		СОПСТВЕНОСТ			1121-4225/2014	26.11.2014 15:41:50

РЕПУБЛИКА МАКЕДОНИЈА
АГЕНЦИЈА ЗА КАТАСТАР НА НЕДВИЖНОСТИ
1105-5882/2016 од 02.09.2016 20:42:54



ИМОТЕН ЛИСТ број: 191 ПРЕПИС
Катастарска општина: CASA

ЛИСТ В: ПОДАТОЦИ ЗА ЗГРАДИ, ПОСЕБНИ ДЕЛОВИ ОД ЗГРАДИ И ДРУГИ ОБЈЕКТИ И ЗА ПРАВОТО НА СОПСТВЕНОСТ														
Број на катастарска парцела	Адреса (улица и куќен број на зграда)	Бр. на зградата	Бр. на делот	Национален ил. променен при конзервација на податоците од стариот еп. систем	Вид/Кат. број на посебен/зградички дел од зграда	Национална на посебен/зградички дел од зграда	Внатрешна површина во м2	Отворена површина во м2	Волумен во м3	Сопственост / сопственост / заедничка сопственост	Право преземено при конзервација на податоците од стариот еп. систем	Бр. на евид. лист	Бр. на пред. по кој е извршено запишување	Датум и час на запишување
2261 0	ТУРАНИЦА	1	Г1-1		1 ПР 1	П	4			СОПСТВЕНОСТ			1121-4673/2014	25.12.2014 15:53:57
2263 0	ТРАЧЕВИ ЛИВАДИ	1	Г1-1		1 ПР 1	П	19			СОПСТВЕНОСТ			1121-4673/2014	25.12.2014 15:53:57
6905 1	РЕКА	1	Г1-1		1 ПР 1	ДПД		25147		СОПСТВЕНОСТ			1121-4225/2014	26.11.2014 15:41:50
6905 5	РЕКА	1	Г1-1		1 ПР 1	ДПД		13674		СОПСТВЕНОСТ			1121-4225/2014	26.11.2014 15:41:50
6905 39	РЕКА	1	Г1-1		1 ПР 1	П	9			СОПСТВЕНОСТ			1121-4673/2014	25.12.2014 15:53:57
6925 1	РЕКА	3	Г1-1		1 ПР 1	ДПД		14186		СОПСТВЕНОСТ			1121-4225/2014	26.11.2014 15:41:50

Г.Промени на други стварни права и други права чие запишување е утврдено со закон, прибележување на факти од влијание за недвижностите и предбележување

Г.9. Промени во прибележувања

Г9.а. Право на користење на градежно земјиште:									
Носител на правото на користење на градежно земјиште:				ЕМБГ / ЕМБС		Адреса / Седиште		Дел на правото на користење	
РУДНИК CASA ДОО М.КАМЕНИЦА				6005004		М.КАМЕНИЦА, РУДАРСКА 28		1/1	
Број на катастарска парцела		Видно место/улица	Катастарска		Површина во м2	Правен основ на запишувањето на правото на користење/постојна катастарска евиденција	Број на предходен по кој е извршено запишување	Датум и час на запишување	
основен	дел		Култура	Класа					
1455	0			1		ПОСТОЈНА КАТАСТАРСКА ЕВИДЕНЦИЈА ЗА КАТАСТАРСКИТЕ ПАРЦЕЛИ	1112-203/2016	10.02.2016 15:05:20	
1455	0			2					

РЕПУБЛИКА МАКЕДОНИЈА
АГЕНЦИЈА ЗА КАТАСТАР НА НЕДВИЖНОСТИ
1105-5882/2016 од 02.09.2016 20:42:54



ИМОТЕН ЛИСТ број: 191 ПРЕПИС
Катастарска општина: САСА

Г9.а. Право на користење на градежно земјиште:													
Носител на правото на користење на градежно земјиште:					ЕМБГ / ЕМСС		Адреса / Седиште		Дел на правото на користење				
РУДНИК САСА ДОО М.КАМЕНИЦА					8006094		М.КАМЕНИЦА, РУДАРСКА 28		1/1				
Број на катастарска парцела		Видно местоулица		Катастарска		Површина во м2		Правен основ на запишувањето на правото на користење/постојна катастарска евиденција		Број на предмет по кој е извршено запишување		Датум и час на запишување	
				Куптура	Класа								
основен	дел												
1455	0				3								
1460	1				38								

Г9.з.Други факти чие прибележување е предвидено со закон:																	
Вид на прибележување:																	
КОНЦЕСИЈА																	
Носител на правото на службеност (позадување, употреба и држување):										ЕМБГ / ЕМСС		Адреса / Седиште					
РУДНИК САСА ДООЕЛ М. КАМЕНИЦА										0000006006094		М.КАМЕНИЦА; РУДАРСКА 28					
Број на катастарска парцела		Видно местоулица	Катастарска		Површина во м2	Број на зградизграден објект	Внес/Кат/Број на пообезбеден			Налика на пообезбеден личен дел од зграда	Внатрешна површина во м2	Отворена површина во м2	Волумен во м3	Краток опис на прибележувањето	Правен основ на запишување	Број на предмет по кој е извршено прибележувањето	Датум и час на запишување
			Куптура	Класа			Внес	Кат	Број								
основан	дел	1379	0	ПЕТРОВА РЕКА	гз	зпо	1676	1						КОНЦЕСИОНЕРОР САСА ДОО МОЖЕ ДА ВРШИ ЕКСПЛОАТАЦИЈА ДО 28.09.2030Г	ДОГОВОР ЗА ПРЕНОС НА КОНЦЕСИЈА ЗА ЕКСПЛОАТАЦИЈА НА МИНЕРАЛНИ СУРОВИНИ РУДИ НА ОЛОВО И ЦИНК ОД ЛОКАЛИТЕТОТ САСА М. КАМЕНИЦА БР. 24-2560Г ОД 18.03.2008Г МИНИСТЕРСТВО ЗА ЕКОНОМИЈА СКОПЈЕ	1113-203/2016	25.03.2016 15:57
1386	0	РЕКА	гз	зпо	2677	1											

РЕПУБЛИКА МАКЕДОНИЈА
АГЕНЦИЈА ЗА КАТАСТАР НА НЕДВИЖНОСТИ
1105-5882/2016 од 02.09.2016 20:42:54



ИМОТЕН ЛИСТ број: 191 ПРЕПИС
Катастарска општина: CASA

Г9.3. Други факти чие прибележување е предвидено со закон:																	
Вид на прибележување:																	
ЛЕГАЛИЗАЦИЈА																	
Носител на правото на службеност (поздравување, употреба и домување):										ЕМБГ / ЕМБС			Адреса / Седиште				
Број на катастарска парцела		Видно место/улица	Катастарска		Површина во м2	Број на зграда/зр уг объект	Влез/Кат/Број на посебен/завед			Намена на посебен/завед дини деп од зграда	Внатреш на површина а во м2	Отворен а површина а во м2	Волумен во м3	Краток опис на прибележувањето	Правен основ на запишување	Број на приданет по кој е извршено прибележувањето	Датум и час на запишување
			Култура	Класа			Влез	Кат	Број								
основен	дел																
1455	0					1	1	ПР	1	Б		3497		ОБЈЕКТИТЕ ДОБИВААТ ПРАВЕН СТАТУС СОГЛАСНО ЗАКОНОТ ЗА ПОСТАПУВАЊЕ СО БЕСПРАВНИ ИЗГРАДЕНИ ОБЈЕКТИ	РЕШЕНИЕ ЗА УТВРДУВАЊЕ ПРАВЕН СТАТУС НА БЕСПРАВЕН ОБЈЕКТ БР.62 УП.7316/2011-1 22.09.2014Г МИНИСТЕРСТВО ЗА ТРАНСПОРТ И ВРСКИ СКОПЈЕ	1121-4063/2014	14.11.2014 09:40:
1455	0					2	1	ПР	1	Б		1045					
1455	0					3	1	ПР	1	Б		746					
1458	1					1	1	ПР	1	Б		2034					

Г9.3. Други факти чие прибележување е предвидено со закон:																	
Вид на прибележување:																	
ЛЕГАЛИЗАЦИЈА																	
Носител на правото на службеност (поздравување, употреба и домување):										ЕМБГ / ЕМБС			Адреса / Седиште				
Број на катастарска парцела		Видно местоулица	Катастарска		Површина во м2	Број на зград/зр уг объект	Влез/Кат/Број на посебен/завед			Намена на посебен/завед дини деп од зграда	Внатреш на површина во м2	Отворен а површина во м2	Волумен во м3	Краток опис на прибележувањето	Правен основ на запишување	Број на приданет по кој е извршено прибележувањето	Датум и час на запишување
			Култура	Класа			Влез	Кат	Број								
основен	дел																
1134	0					1	1	ПР	1	ДПД		823		ОБЈЕКТОТ (ЈАЛОВИШТЕ 3. ФАЗА 2) ДОБИВА ПРАВЕН СТАТУС СОГЛАСНО ЗАКОНОТ ЗА ПОСТАПУВАЊЕ СО БЕСПРАВНО ИЗГРАДЕНИ ОБЈЕКТИ	РЕШЕНИЕ ЗА УТВРДУВАЊЕ ПРАВЕН СТАТУС НА БЕСПРАВЕН ОБЈЕКТ БР. 62УП1-7316/2011-1 ОД 22.09.2014Г МИНИСТЕРСТВО ЗА ТРАНСПОРТ И ВРСКИ СКОПЈЕ	1121-4225/2014	26.11.2014 15:41:47

РЕПУБЛИКА МАКЕДОНИЈА
АГЕНЦИЈА ЗА КАТАСТАР НА НЕДВИЖНОСТИ
1105-5882/2016 од 02.09.2016 20:42:54



ИМОТЕН ЛИСТ број: 191 ПРЕПИС
Катастарска општина: CASA

1135	0						1	1	ПР	1	ДЛД		800	
1136	0						1	1	ПР	1	ДЛД		463	
1137	0						1	1	ПР	1	ДЛД		683	
1138	0						1	1	ПР	1	ДЛД		1303	
1139	1						1	1	ПР	1	ДЛД		544	
1140	0						1	1	ПР	1	ДЛД		627	
1141	0						1	1	ПР	1	ДЛД		744	
1366	2						1	1	ПР	1	ДЛД		25771	
1374	0						1	1	ПР	1	ДЛД		1020	
1375	0						1	1	ПР	1	ДЛД		2974	
1376	0						1	1	ПР	1	ДЛД		535	
1377	0						1	1	ПР	1	ДЛД		1026	
1378	0						1	1	ПР	1	ДЛД		924	
1379	0						1	1	ПР	1	ДЛД		1676	
1380	0						1	1	ПР	1	ДЛД		1312	
1381	0						1	1	ПР	1	ДЛД		1032	
1382	0						1	1	ПР	1	ДЛД		693	
1383	0						1	1	ПР	1	ДЛД		539	
1384	0						1	1	ПР	1	ДЛД		746	
1385	0						1	1	ПР	1	ДЛД		2428	
1386	0						1	1	ПР	1	ДЛД		2677	
1387	0						1	1	ПР	1	ДЛД		2173	
1388	0						1	1	ПР	1	ДЛД		2011	
1389	0						1	1	ПР	1	ДЛД		2939	
1390	0						1	1	ПР	1	ДЛД		2136	
1391	0						1	1	ПР	1	ДЛД		1536	

РЕПУБЛИКА МАКЕДОНИЈА
АГЕНЦИЈА ЗА КАТАСТАР НА НЕДВИЖНОСТИ
1105-5882/2016 од 02.09.2016 20:42:54



ИМОТЕН ЛИСТ број: 191 ПРЕПИС
Катастарска општина: CASA

1392	0						1	1	ПР	1	ДПД		713	
1393	0						1	1	ПР	1	ДПД		438	
1394	0						1	1	ПР	1	ДПД		1323	
1395	0						1	1	ПР	1	Б		380	
1396	1						1	1	ПР	1	ДПД		572	
1396	2						1	1	ПР	1	ДПД		291	
1397	0						1	1	ПР	1	ДПД		306	
1398	0						1	1	ПР	1	ДПД		329	
1399	0						1	1	ПР	1	ДПД		381	
1400	0						1	1	ПР	1	ДПД		880	
1401	0						1	1	ПР	1	ДПД		4708	
1436	0						1	1	ПР	1	ДПД		844	
1437	0						1	1	ПР	1	ДПД		3165	
1438	0						1	1	ПР	1	ДПД		914	
1439	0						1	1	ПР	1	ДПД		1468	
1440	0						1	1	ПР	1	ДПД		925	
1441	0						1	1	ПР	1	ДПД		475	
1538	1						3	1	ПР	1	ДПД		35269	
1777	0						1	1	ПР	1	ДПД		501	
1778	0						1	1	ПР	1	ДПД		827	
1779	0						1	1	ПР	1	ДПД		2119	
1780	0						1	1	ПР	1	ДПД		1871	
1781	0						1	1	ПР	1	ДПД		1051	
1782	0						1	1	ПР	1	ДПД		375	
1783	0						1	1	ПР	1	ДПД		1039	
1784	0						1	1	ПР	1	ДПД		2056	

РЕПУБЛИКА МАКЕДОНИЈА
АГЕНЦИЈА ЗА КАТАСТАР НА НЕДВИЖНОСТИ
1105-5882/2016 од 02.09.2016 20:42:54



ИМОТЕН ЛИСТ број: 191 ПРЕПИС
Катастарска општина: CASA

1785	0						1	1	ПР	1	ДПД		924				
1786	0						1	1	ПР	1	ДПД		1087				
1787	0						1	1	ПР	1	ДПД		832				
1788	0						1	1	ПР	1	ДПД		121				
6905	1						1	1	ПР	1	ДПД		25147				
6905	5						1	1	ПР	1	ДПД		13674				
6925	1						3	1	ПР	1	ДПД		14186				

Г9.3 Други факти чие прибележување е предвидено со закон:

Вид на прибележување:

ЛЕГАЛИЗАЦИЈА

Носител на правото на службеност (плодоуживање, употреба и домување):

ЕМЕГ / ЕМЕС

Адреса / Седиште

Број на катастарска парцела	Вид на настојување	Катастарска		Површина во м2	Број на изградба/улог	Влез/Излез/Број на посебен/зеден			Начина на посебен/зеден дел од изградба	Внатрешна површина во м2	Отворен површина во м2	Волумен во м3	Краток опис на прибележувањето	Правен основ на запизување	Број на предмет по кој е извршено прибележувањето	Датум и час на запизување
		Купување	Класа			Влез	Излез	Број								
142	0				10	1	К	1	1	П	163		ОБЈЕКТите ДОБИВААТ ПРАВЕН СТАТУС СОГЛАСНО ЗАКОНОТ ЗА ПОСТАПУВАЊЕ СО БЕСПРАВНИ ИЗГРАДЕНИ ОБЈЕКТИ	РЕШЕНИЕ ЗА УТВРДУВАЊЕ ПРАВЕН СТАТУС НА БЕСПРАВЕН ОБЈЕКТ БР.62 УП.7316/2011-1 22.09.2014Г МИНИСТЕРСТВО ЗА ТРАНСПОРТ И ВРСКИ СКОПЈЕ	1121-4463/2014	13.12.2014 10:01:29
142	0				10	1	ПР	1	1	П	171					
198	0				1	1	ПР	1	1	П	57					
198	0				3	1	ПР	1	1	П	38					
198	0				4	1	ПР	1	1	П	19					
198	0				5	1	ПР	1	1	П	16					
198	0				6	1	ПР	1	1	П	9					
198	0				7	1	ПР	1	1	П	57					

РЕПУБЛИКА МАКЕДОНИЈА
АГЕНЦИЈА ЗА КАТАСТАР НА НЕДВИЖНОСТИ
1105-5882/2016 од 02.09.2016 20:42:54



ИМОТЕН ЛИСТ број: 191 ПРЕПИС
Катастарска општина: CASA

198	0					8	1	K 1	1	П	201				
198	0					8	1	K 2	1	П	201				
198	0					8	1	K 3	1	П	201				
198	0					8	1	K 4	1	П	201				
198	0					8	1	ПР	1	П	382				
1455	0					5	1	ПР	1	П	105				
1460	1					16	1	ПР	1	П	38				
1460	1					17	1	ПР	1	П	20				
1460	1					19	1	ПР	1	П	772				
1460	1					20	1	K 1	1	П	122				
1460	1					20	1	ПР	1	П	152				
1460	1					20	1	СУ	1	П	73				
1460	1					21	1	ПР	1	П	116				
1460	1					22	1	ПР	1	П	44				
1460	1					23	1	ПР	1	П	100				
1460	1					24	1	ПР	1	П	16				
1460	1					28	1	ПР	1	П	250				
1460	1					29	1	ПР	1	П	27				
1460	1					30	1	ПР	1	Б	42				
1460	1					31	1	ПР	1	П	87				
1460	1					32	1	ПР	1	П	8				
1460	1					34	1	ПР	1	П	132				
1460	1					35	1	ПР	1	П	7				
1460	1					38	1	ПР	1	ДПД		2280			

РЕПУБЛИКА МАКЕДОНИЈА
АГЕНЦИЈА ЗА КАТАСТАР НА НЕДВИЖНОСТИ
1105-5882/2016 од 02.09.2016 20:42:54



ИМОТЕН ЛИСТ број: 191 ПРЕПИС
Катастарска општина: CASA

Г9.3 Други факти чие прилежување е предвидено со закон:																	
Вид на прилежување:																	
ЛЕГАЛИЗАЦИЈА																	
Носител на правото на службеност (плодоуживање, употреба и домување):										ЕМБГ / ЕМБС			Адреса / Седиште				
Број на катастарска парцела		Видно местоупица	Катастарска		Површина во м2	Број на зграда/објект	Влез/Излез/Број на посебен/зависен дел од зграда			Намена на посебен/зависен дел од зграда	Внатрешна површина а во м2	Отворена површина а во м2	Волумен во м3	Краток опис на прилежувањето	Правен основ на запишување	Број на предмет по кој е извршено прилежувањето	Датум и час на запишување
			Култура	Класа			Влез	Излез	Број								
основен	дел																
51	0					1	1	ПР	1	П	142			ОБЈЕКТОТИТЕ ДОБИВААТ ПРАВЕН СТАТУС СОГЛАСНО ЗАКОНОТ ЗА ПОСТАПУВАЊЕ СО БЕСПРАВНИ ИЗГРАДЕНИ ОБЈЕКТИ	РЕШЕНИЕ ЗА УТВРДУВАЊЕ ПРАВЕН СТАТУС НА БЕСПРАВЕН ОБЈЕКТ БР. 62УП1-7316/2011-1 ОД 22.09.2014Г МИНИСТЕРСТВО ЗА ТРАНСПОРТ И ВРСКИ СКОПЈЕ	1121-4671/2014	25.12.2014 10:03
51	0					2	1	ПР	1	Б	11						
51	0					3	1	ПР	1	Б	11						
51	0					4	1	ПР	1	П	20						
79	0					2	1	ПР	1	П	21						
79	0					3	1	ПР	1	П	4						
79	0					4	1	ПР	1	П	10						
91	2					1	1	ПР	1	П	49						
91	2					2	1	ПР	1	Б			167				
91	2					3	1	ПР	1	Б			74				
230	0					1	1	ПР	1	Б	54						

РЕПУБЛИКА МАКЕДОНИЈА
АГЕНЦИЈА ЗА КАТАСТАР НА НЕДВИЖНОСТИ
1105-5882/2016 од 02.09.2016 20:42:54



ИМОТЕН ЛИСТ број: 191 ПРЕПИС
Катастарска општина: CASA

Г9.3.Други факти чие прилежување е предвидено со закон:																	
Вид на прилежување:																	
ЛЕГАЛИЗАЦИЈА																	
Носител на правото на службеност (поседување, употреба и донување):										ЕМБГ / ЕМБС		Адреса / Седиште					
Број на катастарска парцела		Вид на место/улица	Катастарска		Површина во м2	Број на зграда/објект	Влез/Кат/Број на посебен/зависен			Намена на посебен/зависен дел од зграда	Внатрешна површина во м2	Отворена површина во м2	Волумен во м3	Краток опис на прилежувањето	Правен основ на запишување	Број на предмет по кој е извршено прилежувањето	Датум и час на запишување
			Култура	Класа			Влез	Кат	Број								
основен	дел																
1461	0					1	1	ПР	1	П	109			ОБЈЕКТИТЕ ДОБИВААТ ПРАВЕН СТАТУС СОГЛАСНО ЗАКОНОТ ЗА ПОСТАПУВАЊЕ СО БЕСПРАВНО ИЗГРАДЕНИ ОБЈЕКТИ	РЕШЕНИЕ ЗА УТВРДУВАЊЕ ПРАВЕН СТАТУС НА БЕСПРАВЕН ОБЈЕКТ БР. 62УП11-7316/2011-1 ОД 22.09.2014Г. МИНИСТЕРСТВО ЗА ТРАНСПОРТ И ВРСКИ СКОПЈЕ	1121-4673/2014	25.12.2014 15:53:
1461	0					3	1	ПР	1	П	7						
1461	0					5	1	ПР	1	П	3						
1538	1					4	1	ПР	1	П	45						
1538	1					5	1	ПР	1	П	84						
1538	1					6	1	ПР	1	П	10						
1538	1					7	1	ПР	1	П	11						
1538	1					8	1	ПР	1	П	3						
1543	0					1	1	ПР	1	П	30						
2261	0					1	1	ПР	1	П	4						
2263	0					1	1	ПР	1	П	19						
6905	39					1	1	ПР	1	П	9						

РЕПУБЛИКА МАКЕДОНИЈА
АГЕНЦИЈА ЗА КАТАСТАР НА НЕДВИЖНОСТИ
1105-5882/2016 од 02.09.2016 20:42:54



ИМОТЕН ЛИСТ број: 191 ПРЕПИС
Катастарска општина: CASA

Г9.3 Други факти чие прибележување е предвидено со закон:																	
Бид на прибележување:																	
БАРАЊЕ ЗА ПРИВАТИЗАЦИЈА НА ГРАДЕЖНО ЗЕМЛИШТЕ ВО ДРЖАВНА СОПСТВЕНОСТ																	
Носител на правото на сопственост (гледоување, употреба и доување):										ЕМБГ / ЕМБС		Адреса / Седиште					
Број на катастарска парцела		Видно место/пацица	Катастарска		Површина во м2	Број на зграда/зградни дел од зграда	Влез/Кат/Број на посебен/зависен дел од зграда			Намена на посебен/зависен дел од зграда	Внатрешна површина во м2	Отворена површина во м2	Волумен во м3	Краток опис на прибележувањето	Правен основ на запишување	Број на предмет по кој е извршено прибележувањето	Датум и час на запишување
			Култура	Класа			Влез	Кат	Број								
осовен	дел																
2260	1	ТРАЈЧЕВИ ЛИВАДИ	к		525	0								БАРАЊЕ ЗА ПРИВАТИЗАЦИЈА НА ГРАДЕЖНО ЗЕМЛИШТЕ ВО ДРЖАВНА СОПСТВЕНОСТ УП.БР.26-472 ОД 15.12.2014Г ОД ДОО CASA М. КАМЕНИЦА.	ЧЛЕН 18 ОД ЗАКОНОТ ЗА ИЗМЕНУВАЊЕ И ДОПОЛНУВАЊЕ НА ЗАКОНОТ ЗА ПРИВАТИЗАЦИЈА И ЗАКУП НА ГРАДЕЖНО ЗЕМЛИШТЕ ВО ДРЖАВНА СОПСТВЕНОСТ (СЛ. ВЕСНИК НА РМ БР.144/2014)	1112-1364/2015	07.10.2015 15:32:30
2260	2	ТРАЈЧЕВИ ЛИВАДИ	к		4	0											

Г12. ОГРАНИЧУВАЊА И ПРИБЕЛЕЖУВАЊА преземени од стариот електронски систем										
Број на катастарска парцела		Бр. на зграда	Влез/Кат/Број на посебен дел од зграда			Намена на посебен дел од зграда	Внатрешна површина во м2	Опис	Број на предмет по кој е извршено запишување	Датум и час на запишување
			Влез	Кат	Број					
основен	дел									
2260	2							СО НОТАРСКИ АКТ ОДУ БР.25298 ОД 01-09-2008 ГОД.ОД НОТАР БОГДАНКА ДИМИТРОВСКА ОД ДЕЛЧЕВО ЗАСНОВАНО Е ПРАВО НА ДОЛГО- ТРАЕН ЗАКУП НА ЗЕМЛИШТЕТО ОД. КЛ.БР. 2260/2 ЗЕМЛИШТЕ ПОД ЗГР.БР.1 ОД 4 М2 ЗА ПЕРИОД ОД 90 ГОДИНИ НА ЗАКУПЕЦОТ ЕВН ЕЛЕКТРОСТОПАНСТВО НА МАКЕДОНСКА АД НА ДИСТРИБУЦИЈА НА ЕЛЕКТРИЧНА ЕНЕРГИЈА СКО ПЈЕ УП.11 ОКТОМВРИ БР.9 СКОПЈЕ.	0 / 2008	18.11.2008 00:00:00
1399	0							НА И. Л. БР.352 КОРИСНИК - ГРОБИШТА.	1121-4225/2014	26.11.2014 15:41:49

Легенда на внесени шифри и кратенки:	
Шифра	Опис
31500	КАМЕНИЦАР
G1-1	рудници и грабје за потреби на рудниците
ЛОГИИ, БАЛКОНИ И ТЕРАСИ	

Тип	Опис
Преглед	Цела содржина од имотниот лист

РЕПУБЛИКА МАКЕДОНИЈА
АГЕНЦИЈА ЗА КАТАСТАР НА НЕДВИЖНОСТИ
1105-5882/2016 од 02.09.2016 20:42:54



ИМОТЕН ЛИСТ број: 191 ПРЕПИС
Катастарска општина: CASA

Легенда на внесени шифри и кратенки:		Тип	Опис
Шифра	Опис	Преглед	Цела содржина од изготвеног лист
по	Пасош		
831	ПРАВО НА СОПСТВЕНОСТ		
G1-2	правил за бизнис и земјоделска индустрија		
64	деловни простории		
ДП	други посебни делови од зградите		
по	градежно изградено земјиште		
зо	Земјиште под зграда		
зо	земјиште под објект		
л	Ливади		
по	Природни неплодни земјишта		
л	Вештачки неплодни земјишта		
ЗГРАДИ ВО ИНДУСТРИЈА И РУДАРСТВО			
15000	ЛИВАДА		
П	помошна просторија		
ш	Шуни		
п	Патишта		
к	Календари		
за	Плодните земјишта		
Б	Базени за приватна употреба (пливање)		
ДП	деловна просторија		
и	Нива		
---	СОГЛАСНО ЗАКОНОТ ЗА ЗАШТИТА НА ЛИЧНИ ПОДАТОЦИ, ЕМБЛЕМИС ПРЕТСТАВУВА ЛИЧЕН ПОДАТОК И ПОРАДИ ТОА ИСТОТ НЕ МОЖЕ ДА СЕ ПРИКАЖЕ		
814	ПРАВО НА КОРИСТЕЊЕ НА ИЗГРАДЕНО ГРАДЕЖНО ЗЕМЛИШТЕ ВРЗ КОЕ ПОСТОИ ЗГРАДА		
A1	омијано дозволување во станбени куќи		

РЕПУБЛИКА МАКЕДОНИЈА
АГЕНЦИЈА ЗА КАТАСТАР НА НЕДВИЖНОСТИ
1105-5882/2016 од 02.09.2016 20:42:54



ИМОТЕН ЛИСТ број: 191 ПРЕПИС
Катастарска општина: CASA

М.П.

Овластено лице:
Дистрибутивен систем на АКН
име и презиме, потпис

РЕПУБЛИКА МАКЕДОНИЈА
АГЕНЦИЈА ЗА КАТАСТАР НА НЕДВИЖНОСТИ
1105-5881/2016 од 02.09.2016 20:42:18

Подготвено за сертификат на АРМ
Издадено на: 13.10.2017
Издадено: KISS Certificate Services Ltd
Сервис број: 20 24 70
Валиден до: 13.10.2017
Датум и час на потпишување: 02.09.2016
Документот е дигитално потпишан



ИМОТЕН ЛИСТ број: 755 ПРЕПИС
Катастарска општина: CASA

ЛИСТ А: ПОДАТОЦИ ЗА НОСИТЕЛОТ НА ПРАВОТО НА СОПСТВЕНОСТ							
Бр.	ЕМБГ / ЕМБС	Име и презиме / Назив	Адреса / Седиште	Дел на недвижност	Правен основ на запишување	Бр. на пред. по кој е извршено запишување	Датум и час на запишување
1	***	РЕПУБЛИКА МАКЕДОНИЈА	117, CASA	1/1	Решение за утврдување правен статус на бесправен објект бр.62 ул.17316/20111 од 09.2014 г.од Министерство за Финансии Скопје. Член 18 од Законот за изменување и дополнување на Законот за приватизација и закуп на ГЗ во државна сопственост (СЛ весник на РМ бр.144/2014г)	1112-1361/2015	06.10.2015 12:15:17

ЛИСТ Б: ПОДАТОЦИ ЗА ЗЕМЈИШТЕТО (КАТАСТАРСКА ПАРЦЕЛА) И ЗА ПРАВОТО НА СОПСТВЕНОСТ											
Број на катастарска парцела		Викано место/улица	Катастарска		Површина во м2	Сопственост / сопственост / заедничка сопственост	Право преземено при конверзија на податоците од стариот ел.систем	Бр. на ел.д. лист	Бр. на пред. по кој е извршено запишување	Датум и час на запишување	
основен	дел		култура	класа							
1139	2	РЕКА	гз	гпа	127	СОПСТВЕНОСТ			1121-563/2015	26.10.2015 10:38:02	
1141		РЕКА	гз	гпа	760	СОПСТВЕНОСТ			1121-563/2015	26.10.2015 10:38:02	
1141		РЕКА	гз	зпа 1	744	СОПСТВЕНОСТ			1121-563/2015	26.10.2015 10:38:02	
1414		РЕКА	гз	гпа	946	СОПСТВЕНОСТ			1121-551/2015	15.10.2015 11:34:31	
1416		РЕКА	гз	гпа	408	СОПСТВЕНОСТ			1121-551/2015	15.10.2015 11:34:31	
1417		РЕКА	гз	гпа	397	СОПСТВЕНОСТ			1121-551/2015	15.10.2015 11:34:31	
1418		РЕКА	гз	гпа	1685	СОПСТВЕНОСТ			1121-544/2015	14.10.2015 13:18:00	
1419		РЕКА	гз	гпа	853	СОПСТВЕНОСТ			1121-551/2015	15.10.2015 11:34:31	
142		ТУРАНИЦА	гз	зпа 1	281	СОПСТВЕНОСТ			1121-4463/2014	13.12.2014 10:01:33	
142		ТУРАНИЦА	гз	зпа 2	55	СОПСТВЕНОСТ			1121-4463/2014	13.12.2014 10:01:33	

РЕПУБЛИКА МАКЕДОНИЈА
АГЕНЦИЈА ЗА КАТАСТАР НА НЕДВИЖНОСТИ
1105-5881/2016 од 02.09.2016 20:42:18



ИМОТЕН ЛИСТ број: 755 ПРЕПИС
Катастарска општина: САСА

ЛИСТ Б: ПОДАТОЦИ ЗА ЗЕМЈИШТЕТО (КАТАСТАРСКА ПАРЦЕЛА) И ЗА ПРАВОТО НА СОПСТВЕНОСТ											
Број на катастарска парцела		Викано место/улица	Катастарска		Површина во м2	Сопственост / сопственост / заедничка сопственост	Прво преземено при конверзија на податоците од стариот ексистем	Бр. на евид. лист	Бр. на пред. по кој е извршено запишување	Датум и час на запишување	
основен	дел		култура	класа							
142		ТУРАНИЦА	гз	зпа 3	419	СОПСТВЕНОСТ			1121-4463/2014	13.12.2014 10:01:33	
142		ТУРАНИЦА	гз	зпа 4	53	СОПСТВЕНОСТ			1121-4463/2014	13.12.2014 10:01:33	
142		ТУРАНИЦА	гз	зпа 9	28	СОПСТВЕНОСТ			1121-4463/2014	13.12.2014 10:01:33	
142		ТУРАНИЦА	гз	зпа 10	189	СОПСТВЕНОСТ			1121-4463/2014	13.12.2014 10:01:33	
142		ТУРАНИЦА	гз	зпа 11	237	СОПСТВЕНОСТ			1121-4463/2014	13.12.2014 10:01:33	
142		ТУРАНИЦА	гз	зпа 12	47	СОПСТВЕНОСТ			1121-4463/2014	13.12.2014 10:01:33	
142		ТУРАНИЦА	гз	зпа 13	8	СОПСТВЕНОСТ			1121-4463/2014	13.12.2014 10:01:33	
142		ТУРАНИЦА	гна	к	17011	СОПСТВЕНОСТ			1121-4463/2014	13.12.2014 10:01:33	
1420		РЕКА	гз	гна	409	СОПСТВЕНОСТ			1121-551/2015	15.10.2015 11:34:31	
1421		РЕКА	гз	гна	1486	СОПСТВЕНОСТ			1121-551/2015	15.10.2015 11:34:31	
1422		РЕКА	гз	гна	504	СОПСТВЕНОСТ			1121-551/2015	15.10.2015 11:34:31	
1423		РЕКА	гз	гна	447	СОПСТВЕНОСТ			1121-551/2015	15.10.2015 11:34:31	
1424		РЕКА	гз	гна	497	СОПСТВЕНОСТ			1121-551/2015	15.10.2015 11:34:31	
1425		РЕКА	гз	гна	326	СОПСТВЕНОСТ			1121-551/2015	15.10.2015 11:34:31	
1426		РЕКА	гз	гна	290	СОПСТВЕНОСТ			1121-551/2015	15.10.2015 11:34:31	
1427		РЕКА	гз	гна	454	СОПСТВЕНОСТ			1121-551/2015	15.10.2015 11:34:31	
1428		РЕКА	гз	гна	1062	СОПСТВЕНОСТ			1121-551/2015	15.10.2015 11:34:31	
1429		РЕКА	гз	гна	321	СОПСТВЕНОСТ			1121-551/2015	15.10.2015 11:34:31	
143		КОЗЈА РЕКА	гз	зпа 1	392	СОПСТВЕНОСТ			1121-4463/2014	13.12.2014 10:01:33	
143		КОЗЈА РЕКА	гз	зпа 2	479	СОПСТВЕНОСТ			1121-4463/2014	13.12.2014 10:01:33	
143		КОЗЈА РЕКА	гз	зпа 3	300	СОПСТВЕНОСТ			1121-4463/2014	13.12.2014 10:01:33	

РЕПУБЛИКА МАКЕДОНИЈА
АГЕНЦИЈА ЗА КАТАСТАР НА НЕДВИЖНОСТИ
1105-5881/2016 од 02.09.2016 20:42:18



ИМОТЕН ЛИСТ број: 755 ПРЕПИС
Катастарска општина: САСА

ЛИСТ Б: ПОДАТОЦИ ЗА ЗЕМЈИШТЕТО (КАТАСТАРСКА ПАРЦЕЛА) И ЗА ПРАВОТО НА СОПСТВЕНОСТ									
Број на катастарска парцела	Викано местоулица	Катастарска		Површина во м2	Сопственост / сопственост / заедничка сопственост	Право преземено при конверзија на податоците од стариот ел.систем	Бр. на ел.лист	Бр. на пред. по кој е извршено запишување	Датум и час на запишување
		култура	класа						
143	КОЗЈА РЕКА	гз	зпз 4	14	СОПСТВЕНОСТ			1121-4463/2014	13.12.2014 10:01:33
143	КОЗЈА РЕКА	гз	зпз 5	50	СОПСТВЕНОСТ			1121-4463/2014	13.12.2014 10:01:33
143	КОЗЈА РЕКА	зз	ш	4	155141	СОПСТВЕНОСТ		1121-4463/2014	13.12.2014 10:01:33
1430	РЕКА	гз	пна	1942	СОПСТВЕНОСТ			1121-551/2015	15.10.2015 11:34:31
1431	РЕКА	гз	пна	691	СОПСТВЕНОСТ			1121-551/2015	15.10.2015 11:34:31
1432	РЕКА	гз	пна	297	СОПСТВЕНОСТ			1121-551/2015	15.10.2015 11:34:31
1433	РЕКА	гз	пна	451	СОПСТВЕНОСТ			1121-551/2015	15.10.2015 11:34:31
1434	РЕКА	гз	пна	280	СОПСТВЕНОСТ			1121-551/2015	15.10.2015 11:34:31
1435	РЕКА	гз	пна	165	СОПСТВЕНОСТ			1121-551/2015	15.10.2015 11:34:31
1436	РЕКА	гз	пна	517	СОПСТВЕНОСТ			1121-563/2015	26.10.2015 10:38:02
1436	РЕКА	гз	зпо 1	844	СОПСТВЕНОСТ			1121-563/2015	26.10.2015 10:38:02
1437	РЕКА	гз	зпо 1	3165	СОПСТВЕНОСТ			1121-563/2015	26.10.2015 10:38:02
1438	РЕКА	гз	зпо 1	914	СОПСТВЕНОСТ			1121-4225/2014	26.11.2014 15:41:50
1439	РЕКА	гз	зпо 1	1468	СОПСТВЕНОСТ			1121-4225/2014	26.11.2014 15:41:50
1440	РЕКА	гз	зпо 1	925	СОПСТВЕНОСТ			1121-4225/2014	26.11.2014 15:41:50
1441	РЕКА	гз	зпо 1	475	СОПСТВЕНОСТ			1121-4225/2014	26.11.2014 15:41:50
1441	РЕКА	пна	к	482	СОПСТВЕНОСТ			1121-4225/2014	26.11.2014 15:41:50
1442	РЕКА	гз	пна	3016	СОПСТВЕНОСТ			1121-551/2015	15.10.2015 11:34:31
1443	РЕКА	гз	пна	245	СОПСТВЕНОСТ			1121-551/2015	15.10.2015 11:34:31
1444	РЕКА	гз	пна	409	СОПСТВЕНОСТ			1121-553/2015	15.10.2015 14:23:15
1445	РЕКА	гз	пна	2206	СОПСТВЕНОСТ			1121-553/2015	15.10.2015 14:23:15

РЕПУБЛИКА МАКЕДОНИЈА
АГЕНЦИЈА ЗА КАТАСТАР НА НЕДВИЖНОСТИ
1105-5881/2016 од 02.09.2016 20:42:18



ИМОТЕН ЛИСТ број: 755 ПРЕПИС
Катастарска општина: САСА

ЛИСТ Б: ПОДАТОЦИ ЗА ЗЕМЈИШТЕТО (КАТАСТАРСКА ПАРЦЕЛА) И ЗА ПРАВОТО НА СОПСТВЕНОСТ										
Број на катастарска парцела		Викано местоулица	Катастарска		Површина во м2	Сопственост / сопственост / заедничка сопственост	Право преземено при конверзија на податоците од стариот еп.систем	Бр. на влез. лист	Бр. на пред. по кој е извршено запишување	Датум и час на запишување
			култура	класа						
основен	дел									
1446		РЕКА	гз	пкз		1924	СОПСТВЕНОСТ			1121-553/2015 15.10.2015 14:23:15
1447		РЕКА	гз	пкз		1182	СОПСТВЕНОСТ			1121-553/2015 15.10.2015 14:23:15
1454		САСА	гз	зпз 1		777	СОПСТВЕНОСТ			1121-4063/2014 14.11.2014 09:40:49
1454		САСА	пкз	к		16129	СОПСТВЕНОСТ			1121-4063/2014 14.11.2014 09:40:49
1456	1	РЕКА	ш	ш	4	136	СОПСТВЕНОСТ			1121-576/2015 04.11.2015 13:44:53
1456	2	РЕКА	гз	пкз	4	6208	СОПСТВЕНОСТ			1121-576/2015 04.11.2015 13:44:53
1456	2	РЕКА	гз	зпз 1		26	СОПСТВЕНОСТ			1121-576/2015 04.11.2015 13:44:53
1456	2	РЕКА	гз	зпз 2		320	СОПСТВЕНОСТ			1121-576/2015 04.11.2015 13:44:53
1458	1	РЕКА	гз	пкз		11595	СОПСТВЕНОСТ			1121-576/2015 04.11.2015 13:44:53
1458	1	РЕКА	гз	зпз 1		1257	СОПСТВЕНОСТ			1121-576/2015 04.11.2015 13:44:53
1459	1	РЕКА	гз	пкз		3177	СОПСТВЕНОСТ			1121-567/2015 02.11.2015 16:10:01
1459	2	САРАВСКО МААЛО	гз	пкз		348	СОПСТВЕНОСТ			1121-553/2015 15.10.2015 14:23:15
1459	2	САРАВСКО МААЛО	гз	зпз 1		14	СОПСТВЕНОСТ			1121-553/2015 15.10.2015 14:23:15
1459	2	САРАВСКО МААЛО	гз	зпз 2		46	СОПСТВЕНОСТ			1121-553/2015 15.10.2015 14:23:15
1459	4	РЕКА	в	р		2838	СОПСТВЕНОСТ			1121-567/2015 02.11.2015 16:10:01
1459	5	РЕКА	гз	пкз		671	СОПСТВЕНОСТ			1121-567/2015 02.11.2015 16:10:01
1459	5	РЕКА	гз	зпз 1		3	СОПСТВЕНОСТ			1121-567/2015 02.11.2015 16:10:01
1460	1	САРАВСКО МААЛО		пкз		14949	СОПСТВЕНОСТ			1121-25/2015 14.01.2015 15:48:09
1460	1	САРАВСКО МААЛО	гз	зпз 1		105	СОПСТВЕНОСТ			1121-25/2015 14.01.2015 15:48:09
1460	1	САРАВСКО МААЛО	гз	зпз 2		112	СОПСТВЕНОСТ			1121-25/2015 14.01.2015 15:48:09
1460	1	САРАВСКО МААЛО	гз	зпз 3		136	СОПСТВЕНОСТ			1121-25/2015 14.01.2015 15:48:09

РЕПУБЛИКА МАКЕДОНИЈА
АГЕНЦИЈА ЗА КАТАСТАР НА НЕДВИЖНОСТИ
1105-5881/2016 од 02.09.2016 20:42:18



ИМОТЕН ЛИСТ број: 755 ПРЕПИС
Катастарска општина: САСА

ЛИСТ Б: ПОДАТОЦИ ЗА ЗЕМЈИШТЕТО (КАТАСТАРСКА ПАРЦЕЛА) И ЗА ПРАВОТО НА СОПСТВЕНОСТ										
Број на катастарска парцела	Вид	Викано место/улица	Катастарска		Површина во м2	Сопственост / сопственост / заедничка сопственост	Право преземено при конверзија на податоците од стариот ел.систем	Бр. на извештај	Бр. на пред. по кој е извршено запишување	Датум и час на запишување
			култура	класа						
1460	1	САРАВСКО МААЛО	гз	зпа 5	337	СОПСТВЕНОСТ			1121-25/2015	14.01.2015 15:48:09
1460	1	САРАВСКО МААЛО	гз	зпа 6	679	СОПСТВЕНОСТ			1121-25/2015	14.01.2015 15:48:09
1460	1	САРАВСКО МААЛО	гз	зпа 7	279	СОПСТВЕНОСТ			1121-25/2015	14.01.2015 15:48:09
1460	1	САРАВСКО МААЛО	гз	зпа 8	505	СОПСТВЕНОСТ			1121-25/2015	14.01.2015 15:48:09
1460	1	САРАВСКО МААЛО	гз	зпа 9	243	СОПСТВЕНОСТ			1121-25/2015	14.01.2015 15:48:09
1460	1	САРАВСКО МААЛО	гз	зпа 10	441	СОПСТВЕНОСТ			1121-25/2015	14.01.2015 15:48:09
1460	1	САРАВСКО МААЛО	гз	зпа 11	124	СОПСТВЕНОСТ			1121-25/2015	14.01.2015 15:48:09
1460	1	САРАВСКО МААЛО	гз	зпа 12	17	СОПСТВЕНОСТ			1121-25/2015	14.01.2015 15:48:09
1460	1	САРАВСКО МААЛО	гз	зпа 13	273	СОПСТВЕНОСТ			1121-25/2015	14.01.2015 15:48:09
1460	1	САРАВСКО МААЛО	гз	зпа 14	587	СОПСТВЕНОСТ			1121-25/2015	14.01.2015 15:48:09
1460	1	САРАВСКО МААЛО	гз	зпа 16	84	СОПСТВЕНОСТ			1121-25/2015	14.01.2015 15:48:09
1460	1	САРАВСКО МААЛО	гз	зпа 17	22	СОПСТВЕНОСТ			1121-25/2015	14.01.2015 15:48:09
1460	1	САРАВСКО МААЛО	гз	зпа 18	1175	СОПСТВЕНОСТ			1121-25/2015	14.01.2015 15:48:09
1460	1	САРАВСКО МААЛО	гз	зпа 19	888	СОПСТВЕНОСТ			1121-25/2015	14.01.2015 15:48:09
1460	1	САРАВСКО МААЛО	гз	зпа 20	201	СОПСТВЕНОСТ			1121-25/2015	14.01.2015 15:48:09
1460	1	САРАВСКО МААЛО	гз	зпа 21	130	СОПСТВЕНОСТ			1121-25/2015	14.01.2015 15:48:09
1460	1	САРАВСКО МААЛО	гз	зпа 22	64	СОПСТВЕНОСТ			1121-25/2015	14.01.2015 15:48:09
1460	1	САРАВСКО МААЛО	гз	зпа 23	115	СОПСТВЕНОСТ			1121-25/2015	14.01.2015 15:48:09
1460	1	САРАВСКО МААЛО	гз	зпа 24	21	СОПСТВЕНОСТ			1121-25/2015	14.01.2015 15:48:09
1460	1	САРАВСКО МААЛО	гз	зпа 25	262	СОПСТВЕНОСТ			1121-25/2015	14.01.2015 15:48:09
1460	1	САРАВСКО МААЛО	гз	зпа 26	49	СОПСТВЕНОСТ			1121-25/2015	14.01.2015 15:48:09

РЕПУБЛИКА МАКЕДОНИЈА
АГЕНЦИЈА ЗА КАТАСТАР НА НЕДВИЖНОСТИ
1105-5881/2016 од 02.09.2016 20:42:18



ИМОТЕН ЛИСТ број: 755 ПРЕПИС
Катастарска општина: САСА

ЛИСТ Б: ПОДАТОЦИ ЗА ЗЕМЈИШТЕТО (КАТАСТАРСКА ПАРЦЕЛА) И ЗА ПРАВОТО НА СОПСТВЕНОСТ										
Број на катастарска парцела	Вид	Викано место/улица	Катастарска		Површина во м2	Сопственост / сопственост / заедничка сопственост	Право преземено при конверзија на податоците од стариот ел.систем	Бр. на евид. лист	Бр. на пред. по кој е извршено запишување	Датум и час на запишување
			култура	класа						
1460	1	САРАВСКО МААЛО	гз	зпа 28	271	СОПСТВЕНОСТ			1121-25/2015	14.01.2015 15:48:09
1460	1	САРАВСКО МААЛО	гз	зпа 29	31	СОПСТВЕНОСТ			1121-25/2015	14.01.2015 15:48:09
1460	1	САРАВСКО МААЛО	гз	зпа 30	47	СОПСТВЕНОСТ			1121-25/2015	14.01.2015 15:48:09
1460	1	САРАВСКО МААЛО	гз	зпа 31	96	СОПСТВЕНОСТ			1121-25/2015	14.01.2015 15:48:09
1460	1	САРАВСКО МААЛО	гз	зпа 32	9	СОПСТВЕНОСТ			1121-25/2015	14.01.2015 15:48:09
1460	1	САРАВСКО МААЛО	гз	зпа 34	140	СОПСТВЕНОСТ			1121-25/2015	14.01.2015 15:48:09
1460	1	САРАВСКО МААЛО	гз	зпа 35	9	СОПСТВЕНОСТ			1121-25/2015	14.01.2015 15:48:09
1460	1	САРАВСКО МААЛО	гз	зпа 36	39	СОПСТВЕНОСТ			1121-25/2015	14.01.2015 15:48:09
1460	1	САРАВСКО МААЛО	гз	зпа 37	14	СОПСТВЕНОСТ			1121-25/2015	14.01.2015 15:48:09
1460	1	САРАВСКО МААЛО	гз	зпа 38	102	СОПСТВЕНОСТ			1121-25/2015	14.01.2015 15:48:09
1460	1	САРАВСКО МААЛО	гз	зпа 39	298	СОПСТВЕНОСТ			1121-25/2015	14.01.2015 15:48:09
1460	1	САРАВСКО МААЛО	гз	зпа 40	76	СОПСТВЕНОСТ			1121-25/2015	14.01.2015 15:48:09
1461		ТУРАНИЦА	гз	зпа 1	117	СОПСТВЕНОСТ			1121-4673/2014	25.12.2014 15:53:57
1461		ТУРАНИЦА	гз	зпа 3	8	СОПСТВЕНОСТ			1121-4673/2014	25.12.2014 15:53:57
1461		ТУРАНИЦА	гз	зпа 5	3	СОПСТВЕНОСТ			1121-4673/2014	25.12.2014 15:53:57
1461		ТУРАНИЦА	зз	ш	4	68845	СОПСТВЕНОСТ		1121-4673/2014	25.12.2014 15:53:57
1543		ОСОИНО	гз	зпа 1	35	СОПСТВЕНОСТ			1121-4673/2014	25.12.2014 15:53:57
1543		ОСОИНО	зз	лс	6	6045	СОПСТВЕНОСТ		1121-4673/2014	25.12.2014 15:53:57
1777		РЕКА	гз	зпа 1	501	СОПСТВЕНОСТ			1121-4225/2014	26.11.2014 15:41:50
1778		РЕКА	гз	зпа 1	827	СОПСТВЕНОСТ			1121-4225/2014	26.11.2014 15:41:50
1779		РЕКА	гз	зпа 1	2119	СОПСТВЕНОСТ			1121-4225/2014	26.11.2014 15:41:50

РЕПУБЛИКА МАКЕДОНИЈА
АГЕНЦИЈА ЗА КАТАСТАР НА НЕДВИЖНОСТИ
1105-5881/2016 од 02.09.2016 20:42:18



ИМОТЕН ЛИСТ број: 755 ПРЕПИС
Катастарска општина: CASA

ЛИСТ Б: ПОДАТОЦИ ЗА ЗЕМЈИШТЕТО (КАТАСТАРСКА ПАРЦЕЛА) И ЗА ПРАВОТО НА СОПСТВЕНОСТ										
Број на катастарска парцела	Викано место/улица		Катастарска		Површина во м2	Сопственост / сопственост / заедничка сопственост	Право преземено при конверзија на податоците од стариот ел.систем	Бр. на ел.лист	Бр. на пред. по кој е извршено запишување	Датум и час на запишување
			култура	класа						
1780		РЕКА	гз	зпо 1	1871	СОПСТВЕНОСТ			1121-4225/2014	26.11.2014 15:41:50
1781		РЕКА	гз	зпо 1	1051	СОПСТВЕНОСТ			1121-4225/2014	26.11.2014 15:41:50
1782		РЕКА	гз	зпо 1	375	СОПСТВЕНОСТ			1121-4225/2014	26.11.2014 15:41:50
1783		РЕКА	гз	зпо 1	1039	СОПСТВЕНОСТ			1121-4225/2014	26.11.2014 15:41:50
1784		РЕКА	гз	зпо 1	2056	СОПСТВЕНОСТ			1121-4225/2014	26.11.2014 15:41:50
1785		РЕКА	гз	гнз	164	СОПСТВЕНОСТ			1121-576/2015	04.11.2015 13:44:53
1785		РЕКА	гз	зпо 1	924	СОПСТВЕНОСТ			1121-576/2015	04.11.2015 13:44:53
1786		РЕКА	гз	зпо 1	1089	СОПСТВЕНОСТ			1121-4225/2014	26.11.2014 15:41:50
1787		РЕКА	гз	гнз	255	СОПСТВЕНОСТ			1121-576/2015	04.11.2015 13:44:53
1787		РЕКА	гз	зпо 1	832	СОПСТВЕНОСТ			1121-576/2015	04.11.2015 13:44:53
1788		РЕКА	гз	гнз	848	СОПСТВЕНОСТ			1121-576/2015	04.11.2015 13:44:53
1788		РЕКА	гз	зпо 1	121	СОПСТВЕНОСТ			1121-576/2015	04.11.2015 13:44:53
1789		РЕКА	гз	гнз	660	СОПСТВЕНОСТ			1121-553/2015	15.10.2015 14:23:15
1790		РЕКА	гз	гнз	670	СОПСТВЕНОСТ			1121-553/2015	15.10.2015 14:23:15
1791		РЕКА	гз	гнз	1406	СОПСТВЕНОСТ			1121-553/2015	15.10.2015 14:23:15
1792		ВИСОКА БУКА	гз	гнз	844	СОПСТВЕНОСТ			1121-553/2015	15.10.2015 14:23:15
1793		РЕКА	гз	гнз	1335	СОПСТВЕНОСТ			1121-553/2015	15.10.2015 14:23:15
1794		РЕКА	гз	гнз	1868	СОПСТВЕНОСТ			1121-553/2015	15.10.2015 14:23:15
1795		РЕКА	гз	гнз	1151	СОПСТВЕНОСТ			1121-553/2015	15.10.2015 14:23:15
1796		РЕКА	гз	гнз	668	СОПСТВЕНОСТ			1121-553/2015	15.10.2015 14:23:15
198		ЛИСИ-КИ КАМЕН	гз	зпз 1	60	СОПСТВЕНОСТ			1121-25/2015	14.01.2015 15:48:09

РЕПУБЛИКА МАКЕДОНИЈА
АГЕНЦИЈА ЗА КАТАСТАР НА НЕДВИЖНОСТИ
1105-5881/2016 од 02.09.2016 20:42:18



ИМОТЕН ЛИСТ број: 755 ПРЕПИС
Катастарска општина: САСА

ЛИСТ Б: ПОДАТОЦИ ЗА ЗЕМЈИШТЕТО (КАТАСТАРСКА ПАРЦЕЛА) И ЗА ПРАВОТО НА СОПСТВЕНОСТ											
Број на катастарска парцела		Викано место/улица	Катастарска			Површина во м2	Сопственост / сопственост / заедничка сопственост	Право преземено при конверзија на податоците од стариот еп.систем	Бр. на евид. лист	Бр. на пред. по кој е извршено запишување	Датум и час на запишување
основен	дел		култура		класа						
198		ЛИСИЧКИ КАМЕН	гз	зпа 2		82	СОПСТВЕНОСТ			1121-25/2015	14.01.2015 15:48:09
198		ЛИСИЧКИ КАМЕН	гз	зпа 3		49	СОПСТВЕНОСТ			1121-25/2015	14.01.2015 15:48:09
198		ЛИСИЧКИ КАМЕН	гз	зпа 4		29	СОПСТВЕНОСТ			1121-25/2015	14.01.2015 15:48:09
198		ЛИСИЧКИ КАМЕН	гз	зпа 5		17	СОПСТВЕНОСТ			1121-25/2015	14.01.2015 15:48:09
198		ЛИСИЧКИ КАМЕН	гз	зпа 6		11	СОПСТВЕНОСТ			1121-25/2015	14.01.2015 15:48:09
198		ЛИСИЧКИ КАМЕН	гз	зпа 7		124	СОПСТВЕНОСТ			1121-25/2015	14.01.2015 15:48:09
198		ЛИСИЧКИ КАМЕН	гз	зпа 8		404	СОПСТВЕНОСТ			1121-25/2015	14.01.2015 15:48:09
198		ЛИСИЧКИ КАМЕН	гз	зпа 9		34	СОПСТВЕНОСТ			1121-25/2015	14.01.2015 15:48:09
198		ЛИСИЧКИ КАМЕН	гз	зпа 10		6	СОПСТВЕНОСТ			1121-25/2015	14.01.2015 15:48:09
198		ЛИСИЧКИ КАМЕН	гз	зпа 11		195	СОПСТВЕНОСТ			1121-25/2015	14.01.2015 15:48:09
198		ЛИСИЧКИ КАМЕН	зз	ш	4	1065548	СОПСТВЕНОСТ			1121-25/2015	14.01.2015 15:48:09
51		СВИЊО БРДО	гз	зпа 1		129	СОПСТВЕНОСТ			1121-4671/2014	25.12.2014 10:03:30
51		СВИЊО БРДО	гз	зпа 2		14	СОПСТВЕНОСТ			1121-4671/2014	25.12.2014 10:03:30
51		СВИЊО БРДО	гз	зпа 3		14	СОПСТВЕНОСТ			1121-4671/2014	25.12.2014 10:03:30
51		СВИЊО БРДО	гз	зпа 4		25	СОПСТВЕНОСТ			1121-4671/2014	25.12.2014 10:03:30
51		СВИЊО БРДО	зз	ш	3	62436	СОПСТВЕНОСТ			1121-4671/2014	25.12.2014 10:03:30

Г.Промени на други стварни права и други права чие запишување е утврдено со закон, прибележување на факти од влијание за недвижностите и предбележување

РЕПУБЛИКА МАКЕДОНИЈА
АГЕНЦИЈА ЗА КАТАСТАР НА НЕДВИЖНОСТИ
1105-5881/2016 од 02.09.2016 20:42:18



ИМОТЕН ЛИСТ број: 755 ПРЕПИС
Катастарска општина: CASA

Г.9. Промени во прилежувања

Г.9.а. Право на користење на градежно земјиште:									
Носител на правото на користење на градежно земјиште:					ЕМБГ / ЕМБС	Адреса / Седиште	Дел на правото на користење		
РУДНИК CASA ДОО М.КАМЕНИЦА					6006004	М.КАМЕНИЦА, РУДАРСКА 28	1/1		
Број на катастарска парцела	Видано местоулица		Катастарска		Површина во м2	Правен основ на запишувањето на правото на користењето катастарска евиденција	Број на предмет по кој е извршено запишување	Датум и час на запишување	
			Култура	Класа					
1454	0	CASA	гз	зпо 1	777	ПОСТОЈНА КАТАСТАРСКА ЕВИДЕНЦИЈА ЗА КАТАСТАРСКИТЕ ПАРЦЕЛИ	1121-576/2015	04.11.2015 13:44:52	
1454	0	CASA	лнз	к	16129				
1458	1	РЕКА	гз	гнз	11595				
1458	1	РЕКА	гз	зпо 1	1257				
1787	0	РЕКА	гз	гнз	255				
1787	0	РЕКА	гз	зпо 1	832				
1788	0	РЕКА	гз	гнз	848				
1788	0	РЕКА	гз	зпо 1	121				

Г.9.а. Право на користење на градежно земјиште:									
Носител на правото на користење на градежно земјиште:					ЕМБГ / ЕМБС	Адреса / Седиште	Дел на правото на користење		
РУДНИК CASA ДОО М.КАМЕНИЦА					6006004	М.КАМЕНИЦА, РУДАРСКА 28	1/1		
Број на катастарска парцела	Видано местоулица		Катастарска		Површина во м2	Правен основ на запишувањето на правото на користењето катастарска евиденција	Број на предмет по кој е извршено запишување	Датум и час на запишување	
			Култура	Класа					
1139	2	РЕКА	гз	гнз	127	ПОСТОЈНА КАТАСТАРСКА ЕВИДЕНЦИЈА	1121-576/2015	04.11.2015 13:44:51	
1141	0	РЕКА	гз	гнз	760				

РЕПУБЛИКА МАКЕДОНИЈА
АГЕНЦИЈА ЗА КАТАСТАР НА НЕДВИЖНОСТИ
1105-5881/2016 од 02.09.2016 20:42:18



ИМОТЕН ЛИСТ број: 755 ПРЕПИС
Катастарска општина: CASA

Г9.а. Право на користење на градежно земјиште:									
Носител на правото на користење на градежно земјиште:					ЕМБГ / ЕМЕС		Адреса / Седиште		Дел на правото на користење
РУДНИК САСА ДОО М.КАМЕНИЦА					6005094		М.КАМЕНИЦА, РУДАРСКА 28		1/1
Број на катастарска парцела		Видано место/улица	Катастарска		Површина во м2	Правен основ на запишувањето на правото на користење/постојна катастарска евиденција	Број на предмет по кој е извршено запишување	Датум и час на запишување	
основен	дел		Култура	Класа					
1141	0	РЕКА	гз	зпо 1	744				
1436	0	РЕКА	гз	пко	517				
1436	0	РЕКА	гз	зпо 1	844				
1437	0	РЕКА	гз	зпо 1	3165				
1438	0	РЕКА	гз	зпо 1	914				
1439	0	РЕКА	гз	зпо 1	1468				
1440	0	РЕКА	гз	зпо 1	925				
1441	0	РЕКА	гз	зпо 1	475				
1441	0	РЕКА	пко	к	482				
1456	2	РЕКА	гз	пко	6208	4			
1456	2	РЕКА	гз	зпо 1	26				
1456	2	РЕКА	гз	зпо 2	320				
1458	1	РЕКА	гз	пко	11595				
1458	1	РЕКА	гз	зпо 1	1257				
1777	0	РЕКА	гз	зпо 1	501				
1778	0	РЕКА	гз	зпо 1	827				
1779	0	РЕКА	гз	зпо 1	2119				
1780	0	РЕКА	гз	зпо 1	1871				
1781	0	РЕКА	гз	зпо 1	1051				

РЕПУБЛИКА МАКЕДОНИЈА
АГЕНЦИЈА ЗА КАТАСТАР НА НЕДВИЖНОСТИ
1105-5881/2016 од 02.09.2016 20:42:18



ИМОТЕН ЛИСТ број: 755 ПРЕПИС
Катастарска општина: САСА

Г9.а. Право на користење на градежно земјиште:							
Носител на правото на користење на градежно земјиште:				ЕМБГ / ЕМБС	Адреса / Седиште	Дел на правото на користење	
РУДНИК САСА ДОО М.КАМЕНИЦА				0000094	М.КАМЕНИЦА, РУДАРСКА 28	1/1	
Број на катастарска парцела	Видно место/лица	Катастарска		Површина во м2	Правен основ на запишувањето на правото на користењето/постојна катастарска евиденција	Број на предмет по кој е извршено запишување	Датум и час на запишување
		Култура	Класа				
1782	0	РЕКА	гз	зпо 1			
1783	0	РЕКА	гз	зпо 1			
1784	0	РЕКА	гз	зпо 1			
1785	0	РЕКА	гз	гиз			
1785	0	РЕКА	гз	зпо 1			
1786	0	РЕКА	гз	зпо 1			
1787	0	РЕКА	гз	гиз			
1787	0	РЕКА	гз	зпо 1			
1788	0	РЕКА	гз	гиз			
1788	0	РЕКА	гз	зпо 1			

Г9.а. Право на користење на градежно земјиште:							
Носител на правото на користење на градежно земјиште:				ЕМБГ / ЕМБС	Адреса / Седиште	Дел на правото на користење	
РУДНИК САСА ДОО М.КАМЕНИЦА				0000094	М.КАМЕНИЦА, РУДАРСКА 28	1/1	
Број на катастарска парцела	Видно место/лица	Катастарска		Површина во м2	Правен основ на запишувањето на правото на користењето/постојна катастарска евиденција	Број на предмет по кој е извршено запишување	Датум и час на запишување
		Култура	Класа				
142	0	ТУРАНИЦА	гз	зпз 9	ПОСТОЈНА КАТАСТАРСКА ЕВИДЕНЦИЈА ЗА КАТАСТАРСКИТЕ ПАРЦЕЛИ	1112-203/2016	10.02.2016 15:05:20
142	0	ТУРАНИЦА	гз	зпз 4			

РЕПУБЛИКА МАКЕДОНИЈА
АГЕНЦИЈА ЗА КАТАСТАР НА НЕДВИЖНОСТИ
1105-5881/2016 од 02.09.2016 20:42:18



ИМОТЕН ЛИСТ број: 755 ПРЕПИС
Катастарска општина: CASA

Г9.а. Право на користење на градежно земјиште:									
Посетител на правото на користење на градежно земјиште:					ЕМБГ / ЕМБС		Адреса / Секција		Дел на правото на користење
РУДНИК CASA 2000 М. КАМЕНИЦА					0000004		М.КАМЕНИЦА, РУДНИСКА 28		1/1
Број на катастарска парцела	Видано место/улица		Катастарска		Површина во м2	Правен основ на запишувањето на правото на користење/стојанска катастарска евиденција	Број на предмет по кој е извршено запишување	Датум и час на запишување	
			Култура	Класа					
основен	дел								
142	0	ТУРАНИЦА	гз	зпа 2	55				
142	0	ТУРАНИЦА	гз	зпа 10	189				
142	0	ТУРАНИЦА	гз	зпа 11	237				
142	0	ТУРАНИЦА	гз	зпа 1	281				
142	0	ТУРАНИЦА	гз	зпа 3	419				
142	0	ТУРАНИЦА	гз	зпа 13	8				
142	0	ТУРАНИЦА	гз	зпа 12	47				
142	0	ТУРАНИЦА	поз	к	17011				
143	0	КОЗЈА РЕКА	гз	зпа 4	14				
143	0	КОЗЈА РЕКА	гз	зпа 3	300				
143	0	КОЗЈА РЕКА	гз	зпа 1	392				
143	0	КОЗЈА РЕКА	гз	зпа 2	479				
143	0	КОЗЈА РЕКА	гз	зпа 5	50				
143	0	КОЗЈА РЕКА	зз	ш 4	155141				
198	0	ЛИСИЧКИ КАМЕН	гз	зпа 6	11				
198	0	ЛИСИЧКИ КАМЕН	гз	зпа 5	17				
198	0	ЛИСИЧКИ КАМЕН	гз	зпа 4	29				
198	0	ЛИСИЧКИ КАМЕН	гз	зпа 9	34				
198	0	ЛИСИЧКИ КАМЕН	гз	зпа 3	49				

РЕПУБЛИКА МАКЕДОНИЈА
АГЕНЦИЈА ЗА КАТАСТАР НА НЕДВИЖНОСТИ
1105-5881/2016 од 02.09.2016 20:42:18



ИМОТЕН ЛИСТ број: 755 ПРЕПИС
Катастарска општина: CASA

Г9.а. Право на користење на градежно земјиште:									
Момент на право на користење на градежно земјиште:					EMSG / EMSC		Адреса / Седиште		Дат на право на користење
РУДНИК CASA ДОО М.КАМЕНИЦА					0000004		М.КАМЕНИЦА, РУДАРСКА 28		1/1
Број на катастарска парцела	Вид на местоулица	Катастарска		Површина во м2	Правен основ на запишувањето на правото на користење/постојна катастарска евиденција	Број на предмет по кој е извршено запишување	Датум и час на запишување		
		Култура	Класа						
198	0	ЛИСИЧКИ КАМЕН	гз	зпа 1					
198	0	ЛИСИЧКИ КАМЕН	гз	зпа 2					
198	0	ЛИСИЧКИ КАМЕН	гз	зпа 8					
198	0	ЛИСИЧКИ КАМЕН	гз	зпа 10					
198	0	ЛИСИЧКИ КАМЕН	гз	зпа 7					
198	0	ЛИСИЧКИ КАМЕН	гз	зпа 11					
198	0	ЛИСИЧКИ КАМЕН	зз	ш	4				
1459	1	РЕКА	гз	гкз					
1460	1	САРАВСКО МААЛО		гкз					
1460	1	САРАВСКО МААЛО	гз	зпа 12					
1460	1	САРАВСКО МААЛО	гз	зпа 24					
1460	1	САРАВСКО МААЛО	гз	зпа 17					
1460	1	САРАВСКО МААЛО	гз	зпа 26					
1460	1	САРАВСКО МААЛО	гз	зпа 22					
1460	1	САРАВСКО МААЛО	гз	зпа 16					
1460	1	САРАВСКО МААЛО	гз	зпа 1					
1460	1	САРАВСКО МААЛО	гз	зпа 2					
1460	1	САРАВСКО МААЛО	гз	зпа 23					
1460	1	САРАВСКО МААЛО	гз	зпа 11					

РЕПУБЛИКА МАКЕДОНИЈА
АГЕНЦИЈА ЗА КАТАСТАР НА НЕДВИЖНОСТИ
1105-5881/2016 од 02.09.2016 20:42:18



ИМОТЕН ЛИСТ број: 755 ПРЕПИС
Катастарска општина: САСА

Г9.а. Право на користење на градежно земјиште:							
Носител на правото на користење на градежно земјиште:				ЕМБГ / ЕМБС	Адреса / Седиште	Дел на правото на користење	
РУДНИК САСА ДОО М.КАМЕНИЦА				0000094	М.КАМЕНИЦА, РУДАРСКА 28	1/1	
Број на катастарска парцела	Видно место/улица	Катастарска		Површина во м2	Правен основ на запишувањето на правото на користење/хотелна катастарска евиденција	Број на предан по кој е извршено запишување	Датум и час на запишување
		Култура	Класа				
1460	1	САРАВСКО МААЛО	гз	зпа 21	130		
1460	1	САРАВСКО МААЛО	гз	зпа 3	136		
1460	1	САРАВСКО МААЛО	гз	зпа 20	201		
1460	1	САРАВСКО МААЛО	гз	зпа 9	243		
1460	1	САРАВСКО МААЛО	гз	зпа 25	262		
1460	1	САРАВСКО МААЛО	гз	зпа 13	273		
1460	1	САРАВСКО МААЛО	гз	зпа 7	279		
1460	1	САРАВСКО МААЛО	гз	зпа 5	337		
1460	1	САРАВСКО МААЛО	гз	зпа 10	441		
1460	1	САРАВСКО МААЛО	гз	зпа 8	505		
1460	1	САРАВСКО МААЛО	гз	зпа 14	587		
1460	1	САРАВСКО МААЛО	гз	зпа 6	679		
1460	1	САРАВСКО МААЛО	гз	зпа 19	888		
1460	1	САРАВСКО МААЛО	гз	зпа 18	1175		
1460	1	САРАВСКО МААЛО	гз	зпа 32	9		
1460	1	САРАВСКО МААЛО	гз	зпа 35	9		
1460	1	САРАВСКО МААЛО	гз	зпа 37	14		
1460	1	САРАВСКО МААЛО	гз	зпа 29	31		
1460	1	САРАВСКО МААЛО	гз	зпа 36	39		

РЕПУБЛИКА МАКЕДОНИЈА
АГЕНЦИЈА ЗА КАТАСТАР НА НЕДВИЖНОСТИ
1105-5881/2016 од 02.09.2016 20:42:18



ИМОТЕН ЛИСТ број: 755 ПРЕПИС
Катастарска општина: САСА

Г9.а. Право на користење на градежно земјиште:									
Носител на правото на користење на градежно земјиште:				ЕМБГ / ЕМБС		Адреса / Седиште		Дел на правото на користење	
РУДНИК САСА ДОО М.ХАМЕНИЦА				6006094		М.ХАМЕНИЦА; РУДАРСКА 28		1/1	
Број на катастарска парцела	Видно место/улица	Катастарска		Површина во м2	Правен основ на запишувањето на правото на користење/постојна катастарска евиденција	Број на предмет по кој е извршено запишување	Датум и час на запишување		
		Култура	Класа						
1460	1	САРАВСКО МААЛО	гз	зпз 30					
1460	1	САРАВСКО МААЛО	гз	зпз 31					
1460	1	САРАВСКО МААЛО	гз	зпз 38					
1460	1	САРАВСКО МААЛО	гз	зпз 34					
1460	1	САРАВСКО МААЛО	гз	зпз 28					
1460	1	САРАВСКО МААЛО	гз	зпз 40					
1460	1	САРАВСКО МААЛО	гз	зпз 39					

Г9.а. Право на користење на градежно земјиште:									
Носител на правото на користење на градежно земјиште:				ЕМБГ / ЕМБС		Адреса / Седиште		Дел на правото на користење	
РУДНИК САСА ДОО М.ХАМЕНИЦА				6006094		М.ХАМЕНИЦА; РУДАРСКА 28		1/1	
Број на катастарска парцела	Видно место/улица	Катастарска		Површина во м2	Правен основ на запишувањето на правото на користење/постојна катастарска евиденција	Број на предмет по кој е извршено запишување	Датум и час на запишување		
		Култура	Класа						
51	0	СВИЊО БРДО	гз	зпз 2	ПОСТОЈНА КАТАСТАРСКА ЕВИДЕНЦИЈА ЗА КАТАСТАРСКИТЕ ПАРЦЕЛИ	1121-4671/2014	25.12.2014 10:03:28		
51	0	СВИЊО БРДО	гз	зпз 3					
51	0	СВИЊО БРДО	гз	зпз 4					
51	0	СВИЊО БРДО	гз	зпз 1					
51	0	СВИЊО БРДО	зз	ш 3					

РЕПУБЛИКА МАКЕДОНИЈА
АГЕНЦИЈА ЗА КАТАСТАР НА НЕДВИЖНОСТИ
1105-5881/2016 од 02.09.2016 20:42:18



ИМОТЕН ЛИСТ број: 755 ПРЕПИС
Катастарска општина: САСА

Г9.а. Право на користење на градежно земјиште:									
Носител на правото на користење на градежно земјиште:					ЕМБГ / ЕМБС		Адреса / Седиште		Дел на правото на користење
РУДНИК САСА ДОО М.КАМЕНИЦА					0006094		М.КАМЕНИЦА, РУДАРСКА 28		1/1
Број на катастарска парцела	Видно местоупица	Катастарска		Површина во м2	Правен основ на запишувањето на правото на користење/постојна катастарска евиденција	Број на предмет по кој е извршено запишување	Датум и час на запишување		
		Култура	Класа						
1461	0	ТУРАНИЦА	гз	зпз 1	117	ПОСТОЈНА КАТАСТАРСКА ЕВИДЕНЦИЈА ЗА КАТАСТАРСКИТЕ ПАРЦЕЛИ	1121-4673/2014	25.12.2014 15:53:55	
1461	0	ТУРАНИЦА	гз	зпз 5	3				
1461	0	ТУРАНИЦА	гз	зпз 3	8				
1461	0	ТУРАНИЦА	зз	ш	4				
1543	0	ОСОИНО	гз	зпз 1	35				
1543	0	ОСОИНО	зз	пс	6				

Г9.з. Други факти чие прилежување е предвидено со закон:																	
Вид на прилежување:																	
КОНЦЕСИЈА																	
Носител на правото на службеност (плодожување, употреба и домување):										ЕМБГ / ЕМБС			Адреса / Седиште				
РУДНИК САСА ДООЕЛ М. КАМЕНОЦА										0000006006094			М.КАМЕНИЦА, РУДАРСКА 28				
Број на катастарска парцела		Видно местоупица	Катастарска		Површина во м2	Број на зграда/зр-ут објект	Влез/Кат/Број на посебен/зависен дел од зграда			Намена на посебен/зависен дел од зграда	Внатрешна површина во м2	Отворена површина во м2	Волумен во м3	Краток опис на прилежувањето	Правен основ на запишување	Број на предмет по кој е извршено прилежувањето	Датум и час на запишување
			Култура	Класа			Влез	Кат	Број								
142	0	ТУРАНИЦА	гз	зпз	28	9								КОНЦЕСИОНЕРОР САСА ДОО МОЖЕ ДА ВРШИ ЕКСПЛОАТАЦИЈА ДО 28.09.2030Г	ДОГОВОР ЗА ПРЕНОС НА КОНЦЕСИЈА ЗА ЕКСПЛОАТАЦИЈА НА МИНЕРАЛНИ СУРОВИНИ РУДИ НА ОЛОВО И ЦИНК ОД ЛОКАЛИТЕТОТ САСА М. КАМЕНИЦА БР. 24-2560/1 ОД 18.03.2008Г МИНИСТЕРСТВО ЗА ЕКОНОМИЈА СКОПЈЕ	1113-203/2016	25.03.2016 15:57:09



Одобрено за катостар на населеността Долчево

РЕПУБЛИКА МАКЕДОНИЈА
АГЕНЦИЈА ЗА КАТАСТАР НА НЕДВИЖНОСТИ
1105-5881/2016 од 02.09.2016 20:42:18



ИМОТЕН ЛИСТ број: 755 ПРЕПИС
Катастарска општина: САСА

[illegible]

РЕПУБЛИКА МАКЕДОНИЈА
АГЕНЦИЈА ЗА КАТАСТАР НА НЕДВИЖНОСТИ
1105-5881/2016 од 02.09.2016 20:42:18



ИМОТЕН ЛИСТ број: 755 ПРЕПИС
Катастарска општина: САСА

142	0	ТУРАНИЦА	гз	зпа		28	9										БАРАЊЕ ЗА ПРИВАТИЗАЦИЈА НА ГРАДЕЖНО ЗЕМЛИШТЕ ВО ДРЖАВНА СОПСТВЕНОСТ УП.БР.26-474 ОД 15.12.2014Г ОД ДОО САСА М. КАМЕНИЦА.	ЧЛЕН 18 ОД ЗАКОНОТ ЗА ИЗМЕНУВАЊЕ И ДОПОЛНУВАЊЕ НА ЗАКОНОТ ЗА ПРИВАТИЗАЦИЈА И ЗАКУП НА ГРАДЕЖНО ЗЕМЛИШТЕ ВО ДРЖАВНА СОПСТВЕНОСТ (СЛ. ВЕСНИК НА РМ БР.144/2014)	1121-560/2015	22.10.2015 10:44:19	
142	0	ТУРАНИЦА	гз	зпа		53	4														
142	0	ТУРАНИЦА	гз	зпа		55	2														
142	0	ТУРАНИЦА	гз	зпа		189	10														
142	0	ТУРАНИЦА	гз	зпа		237	11														
142	0	ТУРАНИЦА	гз	зпа		281	1														
142	0	ТУРАНИЦА	гз	зпа		419	3														
142	0	ТУРАНИЦА	гз	зпа		8	13														
142	0	ТУРАНИЦА	гз	зпа		47	12														
142	0	ТУРАНИЦА	гз	к		17011	0														
143	0	КОЗЈА РЕКА	гз	зпа		14	4														
143	0	КОЗЈА РЕКА	гз	зпа		300	3														
143	0	КОЗЈА РЕКА	гз	зпа		392	1														
143	0	КОЗЈА РЕКА	гз	зпа		479	2														
143	0	КОЗЈА РЕКА	гз	зпа		50	5														
143	0	КОЗЈА РЕКА	зз	ш	4	155141	0														
1461	0	ТУРАНИЦА	гз	зпа		117	1														
1461	0	ТУРАНИЦА	гз	зпа		3	5														
1461	0	ТУРАНИЦА	гз	зпа		8	3														
1461	0	ТУРАНИЦА	зз	ш	4	68845	0														

РЕПУБЛИКА МАКЕДОНИЈА
АГЕНЦИЈА ЗА КАТАСТАР НА НЕДВИЖНОСТИ
1105-5881/2016 од 02.09.2016 20:42:18



ИМОТЕН ЛИСТ број: 755 ПРЕПИС
Катастарска општина: CASA

Г9.3 Други факти чие прибележување е предвидено со закон:																	
Вид на прибележување:																	
БАРАЊЕ ЗА ПРИВАТИЗАЦИЈА НА ГРАДЕЖНО ЗЕМЛИШТЕ ВО ДРЖАВНА СОПСТВЕНОСТ																	
Носител на правото на службеност (поздравување, употреба и домување):										ЕМБГ / ЕМБС			Адреса / Седиште				
Број на катастарска парцела		Видно место/улица	Катастарска		Површина во м2	Број на зграда/друг објект	Влез/Кат/Број на посебен/зависен дел од зграда			Намена на посебен/зависен дел од зграда	Внатрешна површина во м2	Отворена површина во м2	Волумен во м3	Краток опис на прибележувањето	Правен основ на запишување	Број на предмет по кој е извршено прибележувањето	Датум и час на запишување
			Култура	Класа			Влез	Кат	Број								
осовен	дел																
1461	0	ТУРАНИЦА	гз	зпз	117	1								БАРАЊЕ ЗА ПРИВАТИЗАЦИЈА НА ГРАДЕЖНО ЗЕМЛИШТЕ ВО ДРЖАВНА СОПСТВЕНОСТ УП.БР.26-471 ОД 15.12.2014Г ОД ДОО САСА М. КАМЕНИЦА.	ЧЛЕН 18 ОД ЗАКОНОТ ЗА ИЗМЕНУВАЊЕ И ДОПОЛНУВАЊЕ НА ЗАКОНОТ ЗА ПРИВАТИЗАЦИЈА И ЗАКУП НА ГРАДЕЖНО ЗЕМЛИШТЕ ВО ДРЖАВНА СОПСТВЕНОСТ (СЛ. ВЕСНИК НА РМ БР.144/2014)	1121-560/2015	22.10.2015 10:44:19
1461	0	ТУРАНИЦА	гз	зпз	3	5											
1461	0	ТУРАНИЦА	гз	зпз	8	3											
1461	0	ТУРАНИЦА	зз	ш	4	68845	0										

Г13. КОНЦЕСИЈА														
Концедент:						ЕМБГ / ЕМБС				Адреса / Седиште				
РЕПУБЛИКА МАКЕДОНИЈА						00000000000001				СКОПЈЕ				
Концесионер:						ЕМБГ / ЕМБС				Адреса / Седиште				
РУДНИК САСА ДОО М.КАМЕНИЦА						6006094				М.КАМЕНИЦА; РУДАРСКА 28				
Моќност за преносување на концесијата						Моќност за наследување на концесијата								
пш						пш								
Број на катастарска парцела		Број на зграда/друг објект	Влез/Кат/Број на посебен/зависен дел од зграда			Намена на посебен/зависен дел од зграда	Внатрешна површина во м2	Отворена површина во м2	Волумен во м3	Рок на траење	Надоместок на концесија	Правен основ на запишување	Број на предмет по кој е извршено запишување	Датум и час на запишување
			Влез	Кат	Број									
основен	дел													



рудник за олово и цинк

РЕПУБЛИКА МАКЕДОНИЈА
АГЕНЦИЈА ЗА КАТАСТАР НА НЕДВИЖНОСТИ
1105-5881/2016 од 02.09.2016 20:42:18



ИМОТЕН ЛИСТ број: 755 ПРЕПИС
Катастарска општина: САСА

1418	0						-	Анекс на договор за концесија за експлоатација на минерални сировина - буџи на опово и цинк на локалитет САСА Општина М. Каменица бр.24-2413/1 од 26.03.2015г Министерство за економија Скопје, со кој се менува површината на просторот на концесијата за експлоатација и изнесува 4,215461km ² . Анексот се однесува на Договорот за концесија бр.24-5550/1 од 13.11.2014г. Дел од кп.бр.1, 4, 51, 68, 69, 22, 79, 64, 92, 93, 15, 35, 1536, 1461, 142, 141, 140, 6904, 1538/1, 1447, 1446, 1445, 1401, 1133, 6925/1, 1120, 1118, 1117, 1043/1, 1043/2, 1043/4, 1044, 1036, 1035, 198, 6898, 143, 167, 6924, 163	1121-544/2015	14.10.2015 13:17:5
------	---	--	--	--	--	--	---	--	---------------	--------------------

Легенда на внесени шифри и кратенки:	
Шифра	Опис
по	Покришата
в	Земјините под води
р	Реки
гра	градежно изградено земјиште
зпа	Земјиште под зграда
зпо	земјиште под објект
га	Вештачки напладени земјишта
гна	Природни напладени земјишта
гпа	Градежно неизградено земјиште
к	Канализари
ш	Шуми
па	Познати земјишта
----	СОГЛАСНО ЗАКОНОТ ЗА ЗАШТИТА НА ЛИЧНИ ПОДАТОЦИ, ЕМБЛЕМОТ ПРЕДСТАВУВА ЛИЧЕН ПОДАТОК И ДОРАДИ ТОА ИСТИОТ НЕ МОЖЕ ДА СЕ ПРИКАЖЕ

Тип	Опис
Прелис	Цела содржина од имотниот лист

М.П.

Овластено лице:

Дистрибутивен систем на АКН

ИМЕ И ПРЕЗИМЕ, ПОТПИС



рудник за олово и цинк

SACA

**Прилог I.4. Анекс на договор за концесија за проширување на концесиско поле
склучен на 26.03.2015**

РЕПУБЛИКА МАКЕДОНИЈА
МИНИСТЕРСТВО ЗА ЕКОНОМИЈА
Бр. 24-2413/1
26-03-2015 год.
СКОПЈЕ

Рудник **SACA** ДОО
бр. 03-399/1
26.03.2015 год.
Македонска Каменица

Врз основа на член 29-а став (12) од Законот за минерални сировини („Службен весник на Република Македонија, бр. 136/12, 25/13, 93/13, 44/14 и 160/14) и Одлуката за проширување на концесијата за експлоатација на минерална сировина-руди на олово и цинк на локалитетот "Саца", општина Македонска Каменица на Рудник SACA ДОО Македонска Каменица, бр.42-3113/1-14 од 17.02.2015 година (Службен весник на Република Македонија бр.25/15)

1. ВЛАДАТА НА РЕПУБЛИКА МАКЕДОНИЈА

застапувана од Министерот за економија
Bekim Neziri (во натамошниот текст: Концедент) и

2. Рудник SACA ДОО Македонска Каменица

со адреса: Ул.Рударска бр.28 Македонска Каменица, Република Македонија
застапувано од лицето: Александар Раков
(во натамошниот текст: Концесионер)

на ден _____ 2015 година во Скопје, склучија:

А Н Е К С

**НА ДОГОВОРОТ ЗА КОНЦЕСИЈА ЗА ЕКСПЛОАТАЦИЈА НА МИНЕРАЛНИ
СУРОВИНИ-РУДИ НА ОЛОВО И ЦИНК НА ЛОКАЛИТЕТОТ "САЦА"
ОПШТИНА МАКЕДОНСКА КАМЕНИЦА**

Член 1

Во Договорот за концесија за експлоатација на минерална сировина – руди на олово и цинк на локалитетот "Саца", општина Македонска Каменица бр.24-5550/1 од 13.11.2014 година, склучен помеѓу Владата на Република Македонија Рудник SACA ДОО Македонска Каменица, членот 4 се менува и гласи:

"Член 4

Простор на кој се доделува концесијата

Просторот на кој е доделена концесијата од членот 2 на овој договор се наоѓа на локалитетот "Саца", општина Македонска Каменица и го зафаќа просторот ограничен со точки, дефинирани со координати. Точките на координатите меѓусебно се поврзани со прави линии како што се дадени на Топографската карта приклучена кон овој договор во мерка М = 1 : 25 000 во



Гаус-Кригера проекција, и тоа:

Точка	Координата Y	Координата X
T-1	7 626 807	4 663 459
T-2	7 626 437	4 663 720
T-3	7 625 821	4 664 573
T-4	7 625 167	4 664 627
T-5	7 624 820	4 665 460
T-6	7 624 526	4 665 291
T-7	7 624 058	4 665 567
T-8	7 623 888	4 666 020
T-9	7 623 602	4 666 461
T-10	7 624 027	4 666 706
T-11	7 623 836	4 667 490
T-12	7 624 200	4 667 700
T-13	7 624 339	4 667 778
T-14	7 624 786	4 666 967
T-15	7 625 131	4 666 857
T-16	7 625 750	4 665 811
T-17	7 625 838	4 665 023
T-18	7 626 248	4 664 647
T-19	7 626 938	4 663 678

Површината на просторот на концесијата за експлоатација од став 1 од овој член изнесува $P = 4,215461 \text{ km}^2$ /квadratни километри/.

Член 2

Составен дел на овој анекс на договор е и Топографска карта дадена во прилог на овој анекс на договор.

Член 3

Овој анекс на договор е составен во (7) седум еднообразни примероци од кои по (6) шест примероци за Концедентот и по (1) еден примерок за Концесионерот.



Член 4

Овој анекс на договор влегува во сила со денот на неговото потпишување.

За Концедентот
ВЛАДА НА РЕПУБЛИКА МАКЕДОНИЈА
МИНИСТЕР ЗА ЕКОНОМИЈА
Bekim Neziri

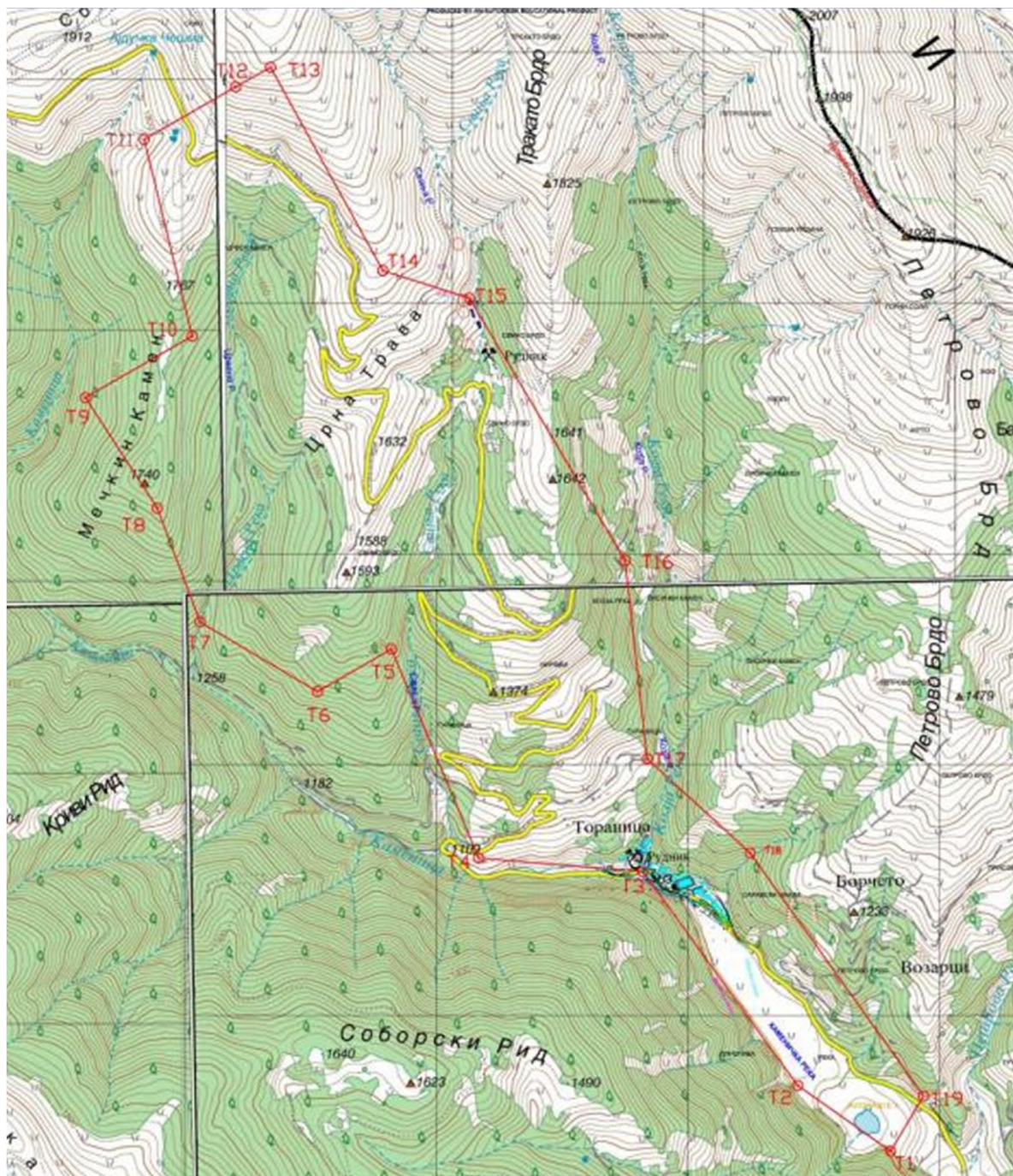


Подготвил: м-р Александра Митреска
Контролирале: м-р Ејтон Кучи
м-р Ејуп Љаџифи
Согласен: Анета Димовска

За Концесионерот
Рудник SACA ДОО
Македонска Каменица
Александар Раков



Прилог I.5. Граници на експлоатационо поле



**CASA**

рудник за олово и цинк

Прилог I.6. А- интегрирана еколошка дозвола бр. 11-3667/5 од 25.10.2016 година

 <p>РЕПУБЛИКА МАКЕДОНИЈА МИНИСТЕРСТВО ЗА ЖИВОТНА СРЕДИНА И ПРОСТОРНО ПЛАНИРАЊЕ Бр. <u>11-3667/5</u> од <u>25.10.2016</u> година Скопје</p>				<p>Рудник CASA ДООЕЛ Македонска Каменица</p> <p>Примено: <u>27.10.2016</u></p> <table border="1"> <tr> <th>Орг. Едини.</th> <th>Број</th> <th>Прилог</th> <th>Вредност</th> </tr> <tr> <td><u>03</u></td> <td><u>1673/1</u></td> <td></td> <td></td> </tr> </table> <p>Архивски знак: <u>0308</u> Рок на чување: <u>Три месеци</u> 20 _____ година Потпис: _____</p>		Орг. Едини.	Број	Прилог	Вредност	<u>03</u>	<u>1673/1</u>			<p>МКД СЕРТИФИКАТ MKS EN ISO 9001:2009</p>
Орг. Едини.	Број	Прилог	Вредност											
<u>03</u>	<u>1673/1</u>													

Врз основа на член 55 од Законот за организација и работа на органите на државната управа ("Службен весник на Република Македонија" бр. 58/00, 44/02, 82/08, 167/10, 51/11 год.), и согласно член 108 став 1 од Законот за животна средина ("Службен весник на Република Македонија" бр. 53/05, 81/05, 24/07, 159/08, 83/09, 48/10, 124/10, 51/11, 123/12, 93/13, 187/13, 42/14, 44/2015, 129/15, 192/15 и 39/16), а постапувајќи по дописот на Рудник CASA ДОО Македонска Каменица, бр. 11-2389/3 од 19.11.2014 год со кој се известува Министерството за животна средина и просторно планирање дека се реализирани активностите од ОП во дозволата за усогласување со ОП бр. 11-2389/1 од 24.02.2014 год, Заклучокот од Државниот инспекторат за животна средина бр. 15-19 од 16.02.2016 год, доставената програма за подобрување на животната средина во Рудник CASA ДОО бр. 11-2126/1 од 11.03. 2016 год, како и Записникот од завршен увид бр. 11-3677/1 од 20.05. 2016 год.

Министерот за животна средина и просторно планирање го донесе

Медиово:

108

Репуб

124/1

постану

Камен

Минист

реализир

бр. 11-2389/1

за живот

РЕШЕНИЕ

за издавање на А – Интегрирана еколошка дозвола за
Рудник CASA ДОО Македонска Каменица
Ул. Рударска бр. 28, 2034 Македонска Каменица
Република Македонија

Образложение

Согласно член 95 став 1 од Законот за животна средина (Службен весник на РМ 53/05, 81/05, 24/07, 159/08, 83/09, 48/2010, 124/2010, 51/2011, 123/2012, 93/2013, 187/2013, 42/2014, 44/2015, 129/15, 192/15 и 39/16) и согласно член 5 став 1 точка 4 од Уредбата за определување на активностите на инсталациите за кои се издава интегрирана еколошка дозвола, односно дозвола за усогласување со оперативен план (Службен весник на РМ 89/2005), инсталацијата Рудник CASA ДОО Македонска Каменица, достави допис, бр. 11-2389/3 од 19.11.2014 год со кој го известува Министерството за животна средина и просторно планирање дека се реализирани активностите од ОП наведени во дозволата за усогласување со ОП бр. 11-2389/1 од 24.02.2014 год како и врз основа на Заклучокот од Државниот инспекторат за животна

бр. 15-19

за живот

108

Репуб

**CASA**

рудник за олово и цинк

РУДНИК САСА ДОО
МАКЕДОНСКА КАМЕНИЦА

средина бр.15-19 од 16.02.2016 год, доставената програма за подобрување на животната средина во Рудник САСА ДОО бр.11-2126/1 од 11.03. 2016 год, како и Записникот од завршен увид бр. 11-3677/1 од 20.05. 2016 год.

Управата за животна средина по разгледувањето на доставената информација и по целосното спроведување на процедурата за ИСКЗ, издаде Нацрт Дозвола за истата инсталација и по поминувањето на предвидениот рок за забелешки и коментари од страна на јавноста од денот на објавувањето на Веб страна на МЖСПП изготви А – интегрирана еколошка дозвола каде се дадени условите за работата на инсталацијата Рудник САСА ДОО Македонска Каменица,

Имајќи го предвид погоре изнесеното се донесе решение како во диспозитивот.

Решението за издавање на А – Интегрирана еколошка дозвола за Рудник САСА ДОО Македонска Каменица стапува во сила со денот на потпишување на истото.

ПРАВНА ПОУКА: Против ова Решение операторот може да изјави жалба до Државната Комисија за одлучување во управна постапка и постапка од работен однос во втор степен во рок од 15 дена единствено во однос на задолжителните услови утврдени во дозволата, а кои не биле предвидени во Нацртот на дозволата или за кои операторот дал забелешки, а не биле прифатени од страна на органот на државната управа надлежен за работите од областа на животната средина. Жалбата не го одложува извршувањето на решението.



Изработил: Свето Василески

Контролирал: Назим Алити

Одобрил: в.д. Директор на Управа за животна средина

Даниел Ефтимов

Согласен: Државен секретар

Д-р Соња Лепиткова

Доставено до:

- Рудник САСА ДОО Македонска Каменица

Прилог

- А-интегрирана еколошка дозвола
- Решение за издадена А- интегрирана еколошка дозвола



CASA
рудник за олово и цинк

Рудник **CASA** ДООЕЛ
Македонска Каменица

Примено: 27.10.2016			
Орг. Единица	Број	Прилог	Вредност
03	1673/2		

[Type text]

Административен знак:	0308
Рок на чување:	ТРАЈНО год.
	20 _____ година
Потпис:	_____



А - интегрирана еколошка дозвола

Име на компанијата

Рудник "CASA" ДООЕЛ
Македонска Каменица

Адреса

Ул., Рударска., 28
2304 Македонска Каменица

Поштенски број и град

Број на дозвола

[Type text]



РЕПУБЛИКА МАКЕДОНИЈА
МИНИСТЕРСТВО ЗА ЖИВОТНА СРЕДИНА
И ПРОСТОРНО ПЛАНИРАЊЕ

Бр. 11-3677/5
25.10.2016 год.
СКОПЈЕ

Име на и

Адреса

Поштенски

[Type text]

Име на и

Адреса

Поштенски

Министерство за животна средина и просторно планирање
Бул. Гоце Делчев бр.18 1000 Скопје

[Type text]



рудник за олово и цинк

CASA

Прилог I.7. Дозвола за користење на вода од површински и подземни водни тела за технолошки и санитарни потреби и употреба на водоснабдителен систем со придружни објекти, за зафаќање на Козја река и каптажа на три извори

Република Македонија
Министерство за животна средина
и просторно планирање

Рудник **CASA** Македонска Каменица

Примено:	12.09.2013
Организација:	03-1756

Архивски број 11-894/10
Дата: 04.08.2013

Министерство за животна средина и просторно планирање,
постапувајќи по Барање бр. 11-894/7 од 24.06.2013 година од Рудник
CASA ДОО Македонска Каменица за издавање на дозвола за
зафаќање на вода, врз основа на член 40 од Законот за води
(Сл.весник на Р.Македонија бр. 87/08, 06/09, 161/09, 83/10, 51/11,
44/12 и 23/13) донесе решение за издавање на

Република Македонија
Министерство за
животна средина
и просторно планирање

Бул. "Гоце Делчев" 66
1000 Скопје,
Република Македонија
Тел: 002 3251 400
Факс: 002 3220 105
Е-пошта: info@moarr.gov.mk
Сайт: www.moarr.gov.mk

ДОЗВОЛА

На Рудник **CASA** ДОО Македонска Каменица за користење на вода
од површински и подземни водни тела за технолошки и санитарни
потреби, и употреба на водоснабдителен систем со придружни
објекти (тиролски зафат на Козја Река, каптажи на три извори,
резервоар, доведен цевковод, прекидна комора), на локалитет
Долна Саса, општина Македонска Каменица, Вардарско сливно, со
следните услови:

- Зафатните објекти се со следните координати:
 - Водозафат на река Козја Река КП бр. 51 КО Саса со
ординати
Y=7625730; X=4667539; Z=1685 м.н.в.
 - Водозафат на извориште „Зановито“ КП 91 КО Саса со
ординати
И1: Y=7626018,90; X=4666762,93; Z=1554,76 м.н.в.
И2: Y=7625999,27; X=4666726,50; Z=1548,07 м.н.в.
И3: Y=7625987,46; X=4666699,75; Z=1545,01 м.н.в.
- Зафаќањето на вода соодветно на зафатните објекти не смее
да ги надмине следните количини
 - Од Козја Река $Q_{max} = 5.0 \text{ l/s}$
 - Од извориште Зановито $Q_{max} = 5.0 \text{ l/s}$
 - Да се обезбеди континуирано биолошки минимум во
низводниот дел од зафатите, со количина од 1/10 од
просечниот повеќегодишен средногодишен проток на
соодветниот речен тек и тоа:
 - За река Козја Река биолошки минимум $Q = 3.55 \text{ l/s}$



Образложение

Рудникот SACA ДОО од Македонска Каменица поднесе Барање со број 03-1071 од 19.06.2013 година за издавање на дозвола за зафаќање на вода од Козја Река на КП бр. 51, КО Саса, Македонска Каменица и извориште Занофито кое претставува збир од 3 каптирани извори лоцирани на КП 91 КО Саса, општина Македонска Каменица за водоснабдување со технолошка вода на рудникот SACA, Македонска Каменица.

Република Македонија
Министерство за
животна средина
и просторно планирање

Бул. "Гоце Делчев" 66
1000 Скопје,
Република Македонија
Тел. (02) 3251 400
Факс. (02) 3220 165
Е-пошта: info@moep.gov.mk
Сайт: www.moep.gov.mk

Со барањето е доставена следната техничка документација:

- Основен проект за обезбедување на технолошка вода за Рудник Саса според дополнителен рударски проект изработен од „Аква-инвест“ ДООЕЛ Скопје со тех.бр. 00045/12 од 12.2012
- Извештај за извршена ревизија на основен проект за обезбедување технолошка вода за Рудник Саса изработен од Хидро Енерго Инженеринг ДОО Скопје од 04.2013;
- Согласно на Студија за проценка на алијанието на рударскиот објект врз животната средина-рудник Саса, Македонска Каменица издадена од Министерство за животна средина и просторно планирање со број 11-2320/2 од 10.05.2006 год;
- Извештај за хемиско – микробиолошка анализа на водата за пиење изработен од ЈЗУ Центар за јавно здравје-Битола од 15.02.2013;

Од доставената документација се изнесува следното:

Рудникот „Саса“ со технолошка вода за потребите на експлоатација на рудникот се снабдува од Козја Река на место викано „Станиште“ и извориште „Занофито“ со каптирање на три помали извори. Извориштето Станица претставува мал тиролски зафат на Козја Река источно од Трокатово брдо, на околу 70 метри растојание од еден од изворите, на КП 51, КО Саса со капацитет 7 л/с на 70 м и кота од 1685 м.н.в. Од зафатот со доведен цевковод ПЕ Ф100 водата се носи до два споени резервоари на кота 1640 м.н.в. со вкупен волумен од 150м³ (јазол 1, шахта 1). Од резервоарите водата со ПЕ цевковод Ф110 и должина 455м се носи до јазол 2, шахт 2 каде се спојува со цевководот од изворот Занофито. Зафатената вода од изворите на место викано „Занофито“ се собираат во собирна комора од каде со доведен цевковод Пе Ф125 се носи до јазол 2 од каде со зафатените води од Козја Река со дводен цевковод Ф125 се носи во резервоар од 180 м³ на кота 1147



SACA
рудник за олово и цинк



Република Македонија
Министерство за животна средина
и просторно планирање

со доставката

Архивски бр. 11-894/10

Дата: 06.08.2013

До:
Рудник „САСА“
Рударска бр.28
2304 Македонска Каменица

Република Македонија
Министерство за
животна средина
и просторно планирање

Бул. „Гоце Делчев“ 66
1000 Скопје
Република Македонија
Тел: (02) 3251 400
Факс: (02) 3220 165
Е-пошта: info@moerrp.gov.mk
Сайт: www.moerrp.gov.mk

Предмет: Доставување на решение за Дозвола за користење на вода

Почитувани,

Во прилог на овој допис, Ви доставуваме Решение за издавање на Дозволата за користење на вода од површински и подземни водни тела за технолошки и санитарни потреби на Рудник „САСА“, општина Македонска Каменица.

Со почит,

Министер
Abdillahi Ademi

Подготвил: Наташа Павловска
Контролирал: Снежана Маджарева
Согласен: Илбер Мирга
Одобрил: Игор Трајковски

Прилог: Дозвола со број 11-894/9

Прилог I.8. Решение за зафаќање, пренасочување и акумулирање на вода од површински водни тела, употреба на водоспроводноот систем со придружни објекти опточен тунел за одведување на водите од река Каменица, зафатни градби на Петрова Река, пулповод за флотациска јаловина, таложно езеро и дренажен систем и колектор за одведување на преливните води

Република Македонија
Министерство за животна средина
и просторно планирање

Архивски бр. 11-4825/2
Дата: 08. 08. 2014

До: Рудник Саса доо
Рударска 28
Македонска Каменица

Рудник **CASA** Македонска Каменица

Примено	12. 08. 2014		
Организација	Број	Прилог	Вредност
03	1649		

Република Македонија
Министерство за
животна средина
и просторно планирање

Бул. "Тито Делчев" 66
1000 Скопје,
Република Македонија
Тел: 02 3251 400
Факс: 02 3220 145
Е-пошта: info@mjspm.gov.mk
Сайт: www.mjspm.gov.mk

Предмет: Доставување на решение за издавање на Дозвола за зафаќање, пренасочување и акумулирање на вода од површински водни тела

Почитувани,

Во прилог на овој допис, Ви го доставуваме Решението за издавање на Дозволата за зафаќање, пренасочување и акумулирање на вода од површински водни тела заради технолошки потреби, и употреба на водоспроводноот систем со придружни објекти за потребите на рудникот Саса, општина Македонска Каменица.

Со почит,

Министер
Nurhan Izairi

Подготвил: Снежана Маргуљкова
Согласен: Илбер Мурта
Одобрил: Игор Трајковски

Прилог: Дозвола со број 11-4825/2



Република Македонија
Министерство за животна средина
и просторно планирање

2. Зафаќањето и одведувањето на надворешни површински води на Саска река и Петрова река и внатрешни дренажни води соодветно на зафатните објекти е со следните количини

- Од надворешни површински води

Саска река $Q_{max} = 151.32 \text{ m}^3/\text{s}$

Петрова река $Q_{max} = 79.2 \text{ m}^3/\text{s}$

- Од внатрешни дренажни води

3. Објектите да бидат изградени според доставената техничка документација и постапено по забелешките од извршената ревизија на техничката документација. Доколку во текот на изградбата се наложи потреба од измена и дополнување на усвоеното решение од водостопански аспект, Носителот на дозволата е должен за истите да бара претходно мислење и согласност од Министерството за животна средина и просторно планирање;
4. Доколку при изградба на објектите настанат штети од поплави за кои причинител е градењето на објектите и нивното управување Носителот на дозволата е должен тоа да го реши и надомести на своја сметка;
5. Носителот на дозволата е должен хидројаловиштето со придружните објекти да го одржува во функционална состојба;
6. Да се извршува континуирано одржување на браната и придружните објекти согласно планот за редовно одржување на објектите.
7. Да се врши следење на наносот во акумулацијата согласно Правилникот за начинот на следење на нанос во акумулациите (Сл.Весник на РМ бр 4/99)
8. Редовно да се следи состојбата на квалитетот на испуштената вода во рецепиентот и податоците од извршените мерења да се доставуваат до органот на

Република Македонија
Министерство за
животна средина
и просторно планирање

Бул. "Гоце Делчев" 66
1000 Скопје,
Република Македонија
Тел. (02) 3251 400
Факс. (02) 3220 165
E-mail: infoeko@moepp.gov.mk
Сайт: www.moepp.gov.mk



Република Македонија
Министерство за животна средина
и просторно планирање

јавниот водоснабдителен систем согласно член 213 од Законот за водите.

15. Дозволата се издава со рок на важност од 5 (пет) години. Дозволата започнува да произведува правно дејство од моментот кога носителот на дозволата ќе достави потврда за извршениот преглед на водозафатите со придружните објекти до Министерството за животна средина и просторно планирање согласно член 41 од Законот за водите.

Република Македонија
Министерство за
животна средина
и просторно планирање

Бул. "Гоце Делчев" 66
1000 Скопје,
Република Македонија
Тел: (02) 3251 400
Факс: (02) 3220 165
Е-пошта: infoeko@moepp.gov.mk
Сајт: www.moepp.gov.mk

Образложение

Рудникот CASA ДОО од Македонска Каменица поднесе Барање за издавање на дозвола за зафаќање, пренасочување и акумулирање на вода од површински водни тела заради технолошки потреби, и употреба на водоспроводиот систем со придружни објекти. Со барањето е доставена следната техничка документација:

- Основен проект за хидројаловиштето за рудник Саса - М.Каменица за II фаза до кота 960мнв, дел3.1 Основен проект за водоспроводици за одведување на површински и дренирани води изработен од Градежен факултет - Скопје со арх.бр. 12-07/594-29 од 07.07.2006 година.
- Основен проект за надвишување на хидројаловиштето бр.3 фаза II, на рудник Саса дооел -М.Каменица од кота 960мнв до максимално можно ниво за годишно производство од 900 т руда дел.1-Подлоги за основен проект ,1.1 Елаборат од геотехнички истражувања и испитувања изработен од Градежен факултет - Скопје со арх.бр. 12-10/437-15 од 08.07.2010 година.
- Основен проект за надвишување на хидројаловиштето бр.3 фаза II, на рудник Саса дооел -М.Каменица од кота 960мнв до максимално можно ниво за годишно производство од 900 т руда дел.2-Основен проект ,2.1 Технологија на одлагање, изработен од Градежен факултет - Скопје со арх.бр. 12-07/437-13 од 23.02.2010 година.



Република Македонија
Министерство за животна средина
и просторно планирање

- Решение за одобрен Елаборат за заштита на животната средина со бр. 11-9314/2 од 18.06.2012 година издадено од Министерство за животна средина и просторно планирање.
- Извод од Архитектонско урбанистички проект за градежна парцела Г.П.14 тешка и загадувачка индустрија бр 09-1950/2 од 24.12.2013 година
- Договор за пренос на концесија за експлоатација на минерална сировина руди на олово и цинк од локалитетот Саса Македонска Каменица склучен меѓу САСА ДООЕЛ извоз-увоз с.Саса Македонска Каменица и Владата на Република Македонија застапувана од Министерот за економија со број 24-2560/1 од 18.03.2008 година.
- Анекс на Договор за концесија за експлоатација на минерална сировина руди на олово и цинк од локалитетот Саса Македонска Каменица склучен меѓу САСА ДООЕЛ извоз-увоз с.Саса Македонска Каменица и Владата на Република Македонија застапувана од Министерот за економија со број 24-1602/1 од 16.02.2010 година.
- Елаборат за оскултација на браната на флоатациско јаловиште на Рудник Саса Македонска Каменица за 2013 година изработен од универзитетот Гоце Делчев Штип со арх бр 2201-49/3 од 30.01.2014 година.

Република Македонија
Министерство за
животна средина
и просторно планирање

Бук „Гоце Делчев“ 66
1000 Скопје,
Република Македонија
Тел: (02) 3251 400
Факс: (02) 3220 165
E-пошта: info@mgmoepp.gov.mk
Сайт: www.moepp.gov.mk

Од доставената документација се изнесува следното:

Рудникот „Саса“ од страна на Владата на Република Македонија има добиено концесија за експлоатација на минерална сировина олово и цинк. Јаловиштето Саса е лоцирано на 12км од градот Македонска Каменица и 4км од селото Саса по долината на Саска Река. За потребите на рудникот извршено е пренасочување на Саска Река(Каменичка Река) со опточен тунел. Целокупното јаловиште е составено од три каскадни јаловишта преградени со сопствени брани од кој две не се во функција. Од 1990 година во функција е третото јаловиште со градба во две фази. На просторот на која е доделена концесијата изградени се низа објекти за работа на рудникот. Јаловиштето на рудникот служи за одлагање на флоатациската јаловина(пулпа) добиена со



Република Македонија
Министерство за животна средина
и просторно планирање

комори и 4 броја хидроциклони кој преку процесот на хидроциклонирање издвојуваат два производи песок со кој се гради браната и мил која се складира во таложното езеро.

Брана и таложно езеро служат за одлагање на флоатациската јаловина. Габаритните димензии на песочната брана се со ширина од $B=312.74$ м од узводната ножица на иницијалната брана до низводната ножица на браната и височина $H=81.2$ м од круна на браната до низводната ножица на браната проектирана со кота од 975 мнв, проектиран наклон низводно 1 : 2.75 и возводно 1 : 1.5. Таложното езеро е проектирано до кота 972 мнв. Со двата тиролски зафати се одведуваат водите од Петрова река преку соодветен цевковод дотекуваат во собирна шахта и преку водоспроводник се одведуваат до преливен орган на јаловиштето

Дренажниот систем на песочната брана има повеќе кратна улога спуштање на нивото на водозаситеност, подобрување на стабилноста на јаловиштето, контролирано одведување на филтратот и давање на можност за негов третман пред испуштање во Саска река а со тоа и заштита на квалитетот на околните водни ресурси. За одведување на дренираните води е со водоспроводник низ телото на браната а во низводниот дел се предвидува дренажен килим со површина од 1.251 m^2 со поставување на перфорирана цевка која ќе ги одведе дренираните води до собирна дренажна шахта а од таму преку цевковод до контролна шахта.

Колектор за одведување на преливните води од Петрова река служи за одведување на вишокот вода од Петрова река. Дел од водите директно се слеваат во таложното езеро а вишокот преку колекторот се одведува во Саска река. Колекторот е со вкупна должина од $L=273.8$ м. Се состои од бочен преливник со собирен канал, брзоток, слапиште и ризберма. Меравниот димензионирање на преливниот објект е усвоено според максималните води од поплавен бран од $Q=79.2 \text{ m}^3/\text{s}$. Собирниот канал е усвоен со трапезен напречен пресек со $L=12$ м. Усвоено е слапиште со правоаголен попречен пресек со ширина од 5.0 м, висина 5.0 м и должина 12.5 м. Ризбермата преставува трапезен канал со ширина на дното од 5.0 м и висина од 2.0 м


Република Македонија
Министерство за
животна средина
и просторно планирање

Бул. Тоше Десев" 66
1000 Скопје,
Република Македонија
Тел. (02) 3251 400
Факс: (02) 3220 165
E-mail: info@moep.gov.mk
Сајт: www.moep.gov.mk

**CASA**

рудник за олово и цинк

Прилог I.9. Водостопанска согласност за изградба на обиколен тунел, за пренасочување, регулација на река Каменица заради новопроектирано јаловиште бр. 4

 Република Македонија
Министерство за животна средина
и просторно планирање

Архивски бр. 11-УП бр.247
Дата: 04.09.2015

До: Рудник САСА доо
Ул Рударска бр 28
Македонска Каменица

Предмет: Доставување на решение за Водостопанска согласност
за изградба на обиколен тунел

Почитувани,

Во прилог на овој допис, Ви го доставуваме Решението за Водостопанска согласност за изградба на обиколен тунел за пренасочување-регулација на Саска река (Каменичка река), заради новопроектирано хидројаловиште број 4 во рудникот САСА, општина Македонска Каменица, Вардарско сливно подрачје.

Со почит,

Министер
Nurhan Izairi

Подготвил: Снежана Митревска
Согласен: Избер Мирев
Одобрил: Игор Трајковски


Прилог: В. Согласност со број 11-УП11 бр.247

Рудник САСА Македонска Каменица

Примено	Број	Прилог	Вредност
07.09.2015	03-638/4		

Република Македонија
Министерство за животна средина
и просторно планирање

Брх. "Топи Долче" 66
1000 Скопје,
Република Македонија
Тел: (02) 3251 400
Факс: (02) 3220 165
Е-пошта: info@omoepp.gov.mk
Сайт: www.omoepp.gov.mk



**CASA**

рудник за олово и цинк



Република Македонија
Министерство за животна средина
и просторно планирање

- 3 Доколку при изградбата на објектот, се зафатат или оштетат постојни водостопански објекти, Носителот на согласноста е должен на своја сметка да ги доведе во првобитна функционална состојба.
- 4 Доколку при изградба на објектот настанат штети од поплави за кој причинител е градењето на објектите, Носителот на согласноста е должен тоа да го реши и надомести на своја сметка.
- 5 По завршувањето на градењето на објектите, целиот отпаден и помошен материјал што бил потребен при изградбата да се однесе надвор од речното корито, за да не дојде до нарушување на режимот на течењето а природната околина да се доведе до првобитната состојба.
- 6 Доколку се утврди дека во текот на вршењето на изградбата, носителот на согласноста не се придржува кон условите содржани во Водостопанската согласност, Министерството за животна средина и просторно планирање ќе донесе решение за запирање на работите и ќе се определи рок за прилагодување кон условите содржани во согласноста.
- 7 Водостопанската согласност престанува да важи со престанокот на важење на одобрението за градење согласно Законот за градење

Образложение

Рудникот CASA ДОО од Македонска Каменица поднесе Барање за издавање на водостопанска согласност за зафаќање и пренасочување на вода од површинско водно тело Саса река заради изградба на ново хидројаловиште број 4 и употреба на водопроводниот систем со придружни објекти. Со барањето е доставена следната техничка документација:

- Основен проект за градба на хидројаловиште бр.4 на рудникот Саса-Македонска Каменица со тех.бр 03-779 :

Република Македонија
Министерство за
животна средина
и просторно планирање

Бул.Тодор Делчев" 66
1000 Скопје,
Република Македонија
Тел. (02) 3251 400
Факс: (02) 3220 165
Е-пошта: info@moep.gov.mk
Сајт: www.moep.gov.mk

**CASA**

рудник за олово и цинк



Република Македонија
Министерство за животна средина
и просторно планирање

причини заради заштита на површинските води се јави потреба од пренасочување на Каменичка река и нејзино одведување надвор од хидројаловиштето бр 4. На просторот на која е доделена концесијата изградени се низа објекти за работа на рудникот. Јаловиштето на рудникот служи за одлагање на флоатациската јаловина (пулпа) добиена со технолошкиот процес „флоатација“ на минералните сировини олово и цинк. Јаловината преку пулповод гравитационо се доведува до јаловиштето каде пред депонирање се класира на два производа и тоа со хидроциклонирање се добива песок кој со природно одлагање се изведува низводната брана на јаловиштето и прелив од хидроциклонот, со кој се заполнува таложното езеро. Основните објекти кој се во склоп на јаловиштето се оптичниот тунел за одведување на Саска река, пулповод за одведување на флоатациска јаловина, брана и таложно езеро, зафатни објекти, дренажен систем и колектор за одведување на преливните води. Целта на целокупниот систем на хидројаловиштето е задржување на сепарациониот систем односно да се раздвојат надворешните површински чисти води од внатрешните дренирани загадени води. Оптичниот тунел служи за одведување на водите од Саска река со заобиколување на јаловиштето. Димензиониран е на максималното протекување од Саска река соодветно за вредност на поплавен бран од 1000 годишни води од $151.3 \text{ m}^3/\text{s}$. Вкупната должина на тунелот изнесува $L=2108 \text{ m}$. Светлиот отвор на напречниот пресек на тунелот е со потковичест облик со висина од $H=3.3 \text{ m}$ и кружна форма со внатрешен дијаметар од $D=3.7 \text{ m}$. Предвидениот обиколен тунел во десниот бок на долината треба да се поврзе со постојниот тунел низводно од ножицата на браната на јаловиштето бр. 4 со должина од 511.23 m во почетниот дел, по што следи лева кривина со должина од 22.26 m а завршува со правец од 26.35° . Како падински тунел, нивелетата е под наклон од 5% . Обиколниот тунел и низводниот канал е составен од брзотек, слапиште и ризберма. За олеснето движење низ тунелот се предвидува хоризонтална патека со ширина од 1.0 m максимална висина од 3 m . Над оваа патека ќе се монтира водоспроводник за одведување на филтрираните води од јаловиштето бр. 3-1. Ваквиот водоспроводник со дијаметар од $D=200 \text{ mm}$ со челични цевки во тунелот и армирано бетоноски цевки надвор од тунелот ќе се доведе до новата контролна шахта

Република Македонија
Министерство за
животна средина
и просторно планирање

Бул. "Топле Делчеви" 66
1000 Скопје,
Република Македонија
Тел. (02) 3251 400
Факс: (02) 3220 165
E-mail: info@omsepp.gov.mk
Сайт: www.omsepp.gov.mk

Прилог I.10 Потпишана Изјава за објектите кои не влегуваат во опсег на Дозволата



До
Министерство за животна средина
Управа за животна средина
Бул. Гоце Делчев б.б. (зграда на МРТВ), 12 кат
1000 Скопје, Р.Македонија

Рудник **CASA** ДООЕЛ

Бр. 03-587/1

11.04 2017 год.
Македонска Каменица

ПРЕДМЕТ: Доставување на потребна документација за Барање за измена на А-интегрирана еколошка дозвола бр.11-3677/5 од 25.10.2016 г, издадена на инсталацијата Рудник CASA, Македонска Каменица

Почитувани,

Рудник CASA ДООЕЛ, М.Каменица согласно националното законодавство го подготви Барањето за измена на А – интегрирана еколошка дозвола бр.11-3677/5 од 25.10.2016 г, издадена на инсталацијата Рудник CASA, Македонска Каменица.

Барањето се поднесува поради извршени измени во инсталацијата во поглед на: проширување на концесионото поле, измена во технолошкиот процес, објектите и опремата кои се користат, дополнување на интегрираниот систем за управување со квалитет и животна средина (ресертификација и транзиција), промена на емисионите точки и др.

Согласно националното законодавство е извршена уплата на надоместокот при поднесување на Барање за измена на А-интегрирана еколошка дозвола.

Согласно наведеното во прилог Ви доставуваме:

1. 6 печатени копии од комплетната документација која содржи:
 - 1.1 Образец на Барање за измена на А – интегрирана еколошка дозвола со вклучени анекси и табели
 - 1.2 Додатоци (I до XV) во кои се вклучени соодветни прилози.
2. 6 електронски верзии (CD-а) од комплетната документација со претходно наведената содржина
3. Решение од МЖСПП бр.11-9617/3 од 29.12.2015 за плаќање надоместок за 2014 издадено на Рудник CASA, М.Каменица;
4. Налог за јавни приходи од 05.01.2016;
5. Налог за јавни приходи од 11.04.2017.

Се надеваме на одобрување на доставеното Барање за измена на А – интегрирана еколошка дозвола, што ќе овозможи непречено функционирање на нашата инсталација согласно законските барања поврзани со заштитата на животната средина.



Рудник CASA ДООЕЛ
Рударска 28, МК-2304
Македонска Каменица
Република Македонија

Тел. +389 (0) 33 27 92 00
Факс +389 (0) 33 27 92 20
contact@sasa.com.mk
<http://www.sasa.com.mk>



CASA
рудник за олово и цинк



CASA
рудник за олово и цинк

За доставување на дополнителни податоци и информации поврзани со доставеното Барање за измена на А - интегрирана еколошка дозвола, Ви стоиме на располагање.

Со почит,
Управител на Рудник САСА ДООЕЛ
Александар Раков



дата:
11.04.2017

подготвил:
Рак.на С.З.Ж.С.
Марија Стојановска
тел. 033/279 253



Рудник САСА ДООЕЛ
Рударска 28, МК-2304
Македонска Каменица
Република Македонија

Тел. +389 (0) 33 27 92 00
Факс +389 (0) 33 27 92 20
contact@sasa.com.mk
<http://www.sasa.com.mk>